



KONCEPCJA INTELIGENTNEJ WSI DLA MIEJSCOWOŚCI JEDLIŃSK



Europejski Fundusz Rolny na rzecz Rozwoju Obszarów Wiejskich: Europa inwestująca w obszary wiejskie.

Projekt współfinansowany w ramach Projektu Grantowego „Razem dla Radomki” ze środków Programu Rozwoju Obszarów Wiejskich na lata 2014-2020 w ramach poddziałania „Wsparcie na wdrażanie operacji w ramach strategii rozwoju lokalnego kierowanego przez społeczność”.

Koncepcja inteligentnej wsi dla miejscowości Jedlińsk

Niniejsza publikacja została opracowana od czerwca do lipca 2023 roku przez Stowarzyszenie Społeczno – Kulturalne „RAK”,

w ramach realizacji projektu pt.: „Opracowanie koncepcji Smart Villages dla miejscowości Jedlińsk”,

którego celem było wzmocnienie kapitału społecznego i włączenie społeczne mieszkańców w opracowanie koncepcji „Smart Villages” dla miejscowości Jedlińsk w Gminie Jedlińsk dla mieszkańców obszaru LGD Razem da Radomki i poprzez to propagowanie idei społeczeństwa obywatelskiego – poprzez zachęcanie do udziału w tworzeniu dokumentu, działania na rzecz poprawy infrastruktury technicznej i społecznej poprzez wskazanie katalogu zadań do wykonania celem poprawy jakości życia w Jedlińsku, wypracowanie mechanizmów współpracy władz, organizacji pozarządowych i lokalnej społeczności. W ten sposób osiągnięty zostanie Cel szczegółowy Aktywizacja i integracja społeczna.

Środki finansowe przeznaczone na jej przygotowanie zostały pozyskane dzięki dofinansowaniu ze środków Lokalnej Grupy Działania Razem dla Radomki w ramach projektu grantowego pod nazwą Smart Villages finansowanego ze środków PROW 2014 – 2020.

Spis treści

1	<u>WPROWADZENIE</u>	5
2	<u>KONTEKST</u>	6
2.1	OPIS PROCESU OPRACOWANIA KONCEPCJI, W TYM PRZEPROWADZENIA KONSULTACJI Z LOKALNĄ SPOŁECZNOŚCIĄ.	6
2.2	STRATEGIE I INICJATYWY OBEJMUJĄCE MIEJSCOWOŚĆ JEDLIŃSK.	8
2.2.1	ODEŚLANIA DO ISTNIEJĄCYCH STRATEGII LOKALNYCH ORAZ PRZEGLĄD PRZESZŁYCH I BIEŻĄCYCH (FLAGOWYCH) PROJEKTÓW I INICJATYW	8
2.2.2	POWIĄZANIA ZE STRATEGIAMI WYŻSZEGO SZCZEBLA.	20
3	<u>KLUCZOWE CECHY WSI JEDLIŃSK.</u>	25
3.1	GŁÓWNE CECHY Wsi	25
3.2	GŁÓWNE ATUTY I MOŻLIWOŚCI.	29
3.2.1	DOSTĘP DO OBIEKTÓW I INSTYTUCJI UŻYTECZNOŚCI PUBLICZNEJ	29
3.2.2	ROZWIĘTA INFRASTRUKTURA SPORTOWA WRAZ Z MOŻLIWOŚCIAMI KORZYSTANIA Z NIEJ	29
3.2.3	POŁOŻENIE KOMUNIKACYJNE	30
3.2.4	ATRAKCYJNOŚĆ TURYSTYCZNO - REKREACYJNA	30
3.2.5	AKTYWNOŚĆ KULTURALNA I DZIEDZICTWO HISTORYCZNE	31
3.2.6	DZIAŁAJĄCE ORGANIZACJE POZARZĄDOWE	32
3.2.7	ROZWIĘTA INFRASTRUKTURA PUBLICZNA	33
3.2.8	SZLAKI TURYSTYCZNE	34
3.3	KLUCZOWE WYZWANIA.	35
3.3.1	NISKI POZIOM ZINTEGROWANA SPOŁECZNOŚCI LOKALNEJ	35
3.3.2	NIEWIELKA AKTYWNOŚĆ SPOŁECZNA MIESZKAŃCÓW	35
3.3.3	NIEWYSTARCZAJĄCO ROZWIĘTA INFRASTRUKTURA TURYSTYCZNO – REKREACYJNA	36
3.3.4	POTRZEBA AKTUALIZACJI TRAS TURYSTYCZNYCH WRAZ Z ROZBUDOWĄ INFRASTRUKTURY OBSŁUGI ROWERZYSTÓW	37
3.3.5	NIEWIELKI STOPIEŃ ROZWOJU INFRASTRUKTURY NIEZBĘDNEJ DO KULTYWOWANIA DZIEDZICTWA HISTORYCZNO – KULTUROWEGO.....	37
3.4	UPROSZCZONA ANALIZA SŁABYCH I MOCNYCH STRON (SWOT) OBSZARU OBJĘTEGO KONCEPCJĄ.	39

<u>4</u>	<u>LOGIKA INTERWENCJI.....</u>	<u>40</u>
4.1	WIZJA ORAZ CEL OGÓLNY.....	40
4.2	CELE SZCZEGÓŁOWE I OPERACYJNE W ODPOWIEDZI NA SWOT	40
4.1.1	CEL SZCZEGÓŁOWY 1: INTEGRACJA I AKTYWIZACJA SPOŁECZNOŚCI ORAZ ROZWÓJ WSPÓLNOTY LOKALNEJ JEDLIŃSKA.....	41
4.1.2	CEL SZCZEGÓŁOWY 2: ZRÓWNOWAŻONY ROZWÓJ TURYSTYKI I REKREACJI NA TERENIE JEDLIŃSKA.....	42
4.1.3	CEL SZCZEGÓŁOWY 3: WZROST BEZPIECZEŃSTWA PUBLICZNEGO W MIEJSCOWOŚCI JEDLIŃSK.....	42
4.3	STRUKTURA LOGICZNA INTERWENCJI	44
4.4	INTELIĞENTNE ROZWIĄZANIA: DZIAŁANIA, PRODUKTY I REZULTATY	47
4.5	LISTA PROJEKTÓW	51
<u>5</u>	<u>ZARZĄDZANIE I MONITOROWANIE</u>	<u>62</u>
5.1	ZARZĄDZANIE	62
5.2	MONITORING	62
<u>6</u>	<u>PLAN WŁĄCZENIA SPOŁECZNOŚCI W REALIZACJĘ KONCEPCJI, Z UWZGLĘDNIENIEM ROLI SOŁTYSA LUB RADY SOŁECKIEJ W TYM PROCESIE</u>	<u>64</u>
6.1	ZAANGAŻOWANIE MIESZKAŃCÓW W ROZWÓJ KONCEPCJI.....	64
6.2	KŁUCZOWE KANAŁY KOMUNIKACJI I PODNOSZENIA ŚWIADOMOŚCI WŚRÓD OBYWATELI	65
6.3	PLANOWANE DZIAŁANIA MAJĄCE NA CELU ZMOBILIZOWANIE ZAINTERESOWANYCH STRON	65
<u>7</u>	<u>PODSUMOWANIE.....</u>	<u>BŁĄD! NIE ZDEFINIOWANO ZAKŁADKI.</u>

1 WPROWADZENIE

Rozwój obszarów wiejskich to działanie wielowymiarowe. Wsparcie produkcji rolnej, rozwój przedsiębiorczości czy poprawa jakości życia to główne obszary, na których się skupia. Zmiany społeczno – gospodarcze na wsi, których jesteśmy świadkami od kilku dekad wymuszają ciągle dostosowywanie ram i założeń ustalanych wcześniej programów i polityk rolnych.

Dziś mówi się, że we współczesnym świecie jedyną pewną jest zmiana. Otaczająca nas rzeczywistość jest nieprzewidywalna, niejasna i transformująca. Dopiero co przekonaliśmy się, że nagle pojawiające się czynniki jak np. globalna pandemia mogą wyrzucić do góry nogami codzienność i wymusić zmianę przyzwyczajeń. Dlatego też coraz częściej wskazuje się na konieczność zrewidowania tradycyjnych form dotychczasowych działań.

Taką właśnie odpowiedzią na współczesność jest Idea Inteligentnej Wsi, czyli Smart Village. To pojęcie, które pojawiło się w przestrzeni publicznej dopiero w 2016 roku. Uczestnicy odbywającej się wtedy konferencji w irlandzkim Cork, uchwalili deklarację pod nazwą „Lepsze życie na obszarach wiejskich” i zawarli w niej wezwanie do podjęcia tej inicjatywy. Od tego czasu definicja czym jest tak naprawdę inteligentny rozwój wsi ewoluowała. Według najbardziej ogólnej definicji, Smart Villages – Inteligentne Wsie to takie obszary, które wykorzystują technologie cyfrowe i inne innowacyjne rozwiązania, w celu wprowadzenia korzystnych zmian do życia codziennego mieszkańców, przedsiębiorców i innych osób zaangażowanych w działanie na tym terenie. Ważnym aspektem tej koncepcji, jest to, aby podczas tworzenia nowych, lepszych rozwiązań wykorzystywać lokalne zasoby, które dany obszar posiada.

Ważnym aspektem idei bycia smart jest działanie oparte o lokalne zasoby i możliwości. Dlatego tak istotne jest to, aby w procesie tworzenia inicjatyw ujęto całą miejscową społeczność, organizacje pozarządowe oraz lokalnych liderów - są to osoby, które najwięcej wiedzą o codziennym funkcjonowaniu ich miejsca zamieszkania i dostrzegają zarówno wyzwania, jak i mocne strony otaczającej ich przestrzeni. Całość działań zaczyna się od pomysłu, inicjatywy pewnej osoby lub zorganizowanej grupy. Za pomocą działań w Internecie pomysł się rozszerza, zbiera wokół siebie zainteresowane osoby i z czasem koncepcja wspólnymi siłami przeradza się w konkretny plan działania, którego realizacją mogą zająć się odpowiednie podmioty. Pierwsza, odważna inicjatywa jest kluczową kwestią, a rodzi się z obserwacji mieszkańców i ich poczucia, że pewne obszary wymagają poprawy, aby ulepszyć codzienne funkcjonowanie w danej wsi. Obszary, których dotyczyć mogą “inteligentne działania” są bardzo zróżnicowane i zależą wyłącznie od potrzeb danego obszaru wiejskiego.

Taki właśnie proces miał miejsce w Jedlińsku. Doświadczone w realizacji różnorodnych inicjatyw i projektów Stowarzyszenia Społeczno – Kulturalne „RAK”, znając specyfikę swojej miejscowości podjęło decyzję o zainicjowaniu procesu przygotowania Koncepcji Inteligentnej Wsi, na której ma oprzeć się rozwój Jedlińska w kolejnych latach.

2 KONTEKST

2.1 Opis procesu opracowania koncepcji, w tym przeprowadzenia konsultacji z lokalną społecznością.

Proces przygotowania koncepcji rozpoczął się, kiedy liderzy lokalni zapoznali się z ideą Smart Village na spotkaniach organizowanych przez Lokalną Grupę Działania Razem dla Radomki. To tam, Prezes LGD przedstawiał założenia samej idei oraz sposób realizacji przedsięwzięć w tym zakresie na terenie działania LGD.

Na przełomie maja i czerwca 2022 roku Lokalna Grupa Działania Razem dla Radomki przeprowadziła nabór wniosków o przyznanie dofinansowania w postaci grantu na przygotowanie koncepcji Smart Village na obszarze LSR. W tym czasie także członkowie Stowarzyszenia Społeczno Kulturalnego „RAK” przygotowali wniosek i otrzymali grant, dzięki któremu niniejszy dokument został przygotowany.

Po podpisaniu umowy o dofinansowanie, rozpoczęto proces tworzenia koncepcji. Od początku dbano o jak najwyższy poziom partycypacyjności i zaangażowanie mieszkańców w jego przebieg. Zaplanowano dwa spotkania konsultacyjne. Plakaty informujące o spotkaniu wraz z podaniem daty, godziny i lokalizacji były rozwieszane w tablicach informacyjnych i udostępniane w wersji elektronicznej na stronach www oraz profilach społecznościowych Urzędu Gminy, Gminnego Centrum Kultury i Kultury Fizycznej w Jedlińsku, Grupie Miłośników Jedlińska, Lokalnej Grupie Działania „Razem dla Radomki oraz Stowarzyszenia Społeczno – Kulturalnego „Rak”. Spotkania były ogólnodostępne i zaplanowane w takich godzinach, aby osoby pracujące mogły w nich uczestniczyć.

Pierwsze odbyło się 19 czerwca i zgromadziło 15 osób. Odbyło się ono na Sali konferencyjnej Urzędu Gminy Jedlińsk. Poświęcone było głównie przybliżeniu założeń idei Smart Village, jej historii, zasad przygotowania koncepcji oraz prezentacji dobrych przykładów realizacji inicjatyw w Polsce i Europie. Spotkanie było także okazją do przygotowania założeń dotyczących diagnozy atutów i wyzwań miejscowości Jedlińsk, na których miała opierać się dalsza praca koncepcyjna.

Koncepcja inteligentnej wsi dla miejscowości Jedlińsk



Na drugim spotkaniu, które odbyło się 25 lipca, w sali Ochotniczej Straży Pożarnej w Jedlińsku, było 14 osób, analizowano założenia koncepcji oraz dookreślono cele oraz listę projektów składających się na nią.



W obu tych spotkaniach brali udział lokalni liderzy, członkowie organizacji i instytucji oraz mieszkańcy. Byli to między innymi Radni, Sołtys, członkowie stowarzyszeń, Klubu Seniora, OSP, przedstawiciele Centrum Kultury i Kultury Fizycznej w Jedlińsku oraz aktywni mieszkańcy.

Podczas spotkań, które miały miejsce w miesiącach czerwiec i lipiec wypracowywano treści dokumentu w oparciu o potrzeby zgłaszane przez mieszkańców

Treść ta zawiera zdiagnozowaną analizę potrzeb mieszkańców zgłaszanych przez uczestników podczas spotkań. Wskazane w czasie spotkań projekty w całości zostały ujęte w jego treści i będą stanowiły podstawę do planowania działań.

2.2 Strategie i inicjatywy obejmujące miejscowość Jedlińsk.

Jedlińsk to aktywna społeczność, w której realizowany jest szereg inicjatyw i projektów. Poniżej znajduje się ich opis. Jedlińsk objęty jest także strategiami wyższego szczebla.

W kolejnych rozdziałach zawarto zestawienie opisu zgodności Koncepcji Inteligentnej Wsi dla miejscowości Jedlińsk ze Strategiami Rozwoju Gminy, Powiatu, Województwa, a także Lokalnej Grupy Działania Razem dla Radomki.

2.2.1 Odesłania do istniejących strategii lokalnych oraz przegląd przeszłych i bieżących (flagowych) projektów i inicjatyw

W miejscowości Jedlińsk działają bardzo aktywnie stowarzyszenia. Poniżej zawarto opis najważniejszych realizowanych przez nie projektów. Lista podejmowanych inicjatyw jest imponująca i wskazuje na wysoki potencjał organizacji pozarządowych.

Stowarzyszenie Społeczno- Kulturalne "RAK", inicjator i autor koncepcji to organizacja z 13 – letnim stażem. Na swoim koncie ma szereg projektów realizowanych na rzecz poprawy jakości życia mieszkańców. Były to między innymi:

- ✚ W 2023 roku - tytuł projektu: Zakup 2 maszyn do szycia w celu realizacji działań aktywizująco-rozwijających i integrujących kobiety w gminie wiejskiej Jedlińsk. Projekt dofinansowany jest ze środków z budżetu Województwa Mazowieckiego w ramach działania 1. „Działalność wspomagająca rozwój wspólnot i społeczności lokalnych”, zadanie pn. „Wspieranie rozwoju gospodyń aktywnych społecznie” ogłoszonym przez: Urząd Marszałkowski Województwa Mazowieckiego - Wydział Rolnictwa, Żywności i Rozwoju Obszarów Wiejskich. Otrzymane dofinansowanie 6 100,00 zł.
- ✚ W roku 2022 - tytuł projektu: Zakup namiotów w celu realizacji działań na rzecz rozwoju organizacji pozarządowej, aktywizacji kobiet i lokalnej społeczności. W ramach konkursu: Obszar „Działalność wspomagająca rozwój wspólnot i społeczności lokalnych”, zadanie pn. Wspieranie rozwoju gospodyń aktywnych społecznie ogłoszonym przez: Urząd Marszałkowski Województwa Mazowieckiego - Wydział Rolnictwa, Żywności i Rozwoju Obszarów Wiejskich. Celem zadania, które było zrealizowane na terenie wiejskiej gminy Jedlińsk był rozwój i aktywizacja kobiet a także społeczności w środowisku wiejskim, jak również ich integracja, co zostało osiągnięte poprzez doposażenie Stowarzyszenia

Koncepcja inteligentnej wsi dla miejscowości Jedlińsk

Spółeczno-Kulturalnego RAK w niezbędny sprzęt w postaci namiotów. Otrzymane dofinansowanie to 7 000,00 zł.



✚ W 2021 roku - tytuł projektu: Aktywizowanie i integrowanie poprzez kulinarne działanie. Projekt zrealizowany w ramach konkursu: Obszar „Działalność wspomagająca rozwój wspólnot i społeczności lokalnych”, zadanie 2. Wspieranie rozwoju gospodyń aktywnych społecznie ogłoszonym przez: Urząd Marszałkowski Województwa Mazowieckiego - Wydział Rolnictwa, Żywności i Rozwoju Obszarów Wiejskich Realizacja zadania pozwoliła na zintegrowanie, zaktywizowanie i rozwój kobiet oraz społeczności lokalnej w gminie Jedlińsk, poprzez zakup sprzętu i wyposażenia. Zakupiony sprzęt spowodował, że w znacznym stopniu wzrosła sprawność działania stowarzyszenia, a także zwiększyła się ilość organizowanych wydarzeń kulturalnych i rekreacyjnych na rzecz lokalnej społeczności. w ramach zadania zostały zakupione artykuły wyposażenia gastronomicznego. Wartość projektu 5 000,00 zł



✚ Projekt realizowany w 2022 i 2023 roku pod tytułem Bliżej Kultury, został dofinansowany ze środków Fundacji PZU. W ramach projektu zostały zorganizowane warsztaty wykonywania kukiełek i pacynek teatralnych, warsztaty teatralne, warsztaty wokalne, warsztaty muzyczne, jak również były zorganizowane wyjazdy do Teatru Lalki i Aktora Kubaś, do Teatru Muzycznego Roma i do Państwowego Zespołu Pieśni i Tańca Mazowsze. Projekt skierowany do dzieci z klas I-V. Celem projektu było stworzenie oferty kulturowej o wysokiej wartości edukacyjnej i artystycznej, popularyzującej dziedzictwo kulturowe oraz służącej przełamaniu barier w dostępie do kultury. Otrzymane dofinansowanie to 17 500,00 zł.



✚ Projekt zrealizowany w 2022 roku pod tytułem Noc Świętojańska- na straży tradycji kulturowej. Dofinansowany ze środków budżetu Województwa Mazowieckiego. W ramach projektu zostało zorganizowane wydarzenie kulturalne o charakterze ludowym, tematycznie nawiązujące do nocy świętojańskiej, w ramach którego został zorganizowany blok poświęcony obrzędowości świętojańskiej, gdzie były wyplatane wianki sobótkowe, odbyło się ich puszczenie na wodę, a także zostało rozpalone tradycyjne ognisko i został wygłoszony wykład przez etnografa, przybliżający uczestnikom obrzędowość świętojańską. Został też przeprowadzony i rozstrzygnięty konkurs na najpiękniejszy wianek sobótkowy skierowany do uczestników wydarzenia. W ramach zadania odbył się przegląd zespołów i kapel ludowych, jarmark sztuki ludowej i warsztaty rękodzielnicze. Odbył się także koncert Zespołu Ludowego Pieśni i Tańca Wolnianki w repertuarze ludowym i sobótkowym. Podczas wydarzenia była stworzona przez Koła Gospodyń Wiejskich strefa kulinarna, w której członkinie kół poprowadziły dla uczestników warsztaty kulinarne. Został przeprowadzony konkurs kulinarny na tradycyjną potrawę

Koncepcja inteligentnej wsi dla miejscowości Jedlińsk

charakterystyczną dla regionu Mazowsza- skierowana do KGW. Została także stworzona strefa animacyjna dla dzieci i młodzieży, gdzie odbyły się liczne animacje i konkurencje. Otrzymane dofinansowanie projektu 37 200.00zł



- ✚ Projekt zrealizowany w 2022 roku pod nazwą Razem - Ekologicznie, Zdrowo i na Sportowo. Projekt został dofinansowany ze środków funduszu inicjatyw obywatelskich nowe FIO oraz budżetu samorządu województwa mazowieckiego w ramach programu "Mazowsze Lokalnie". W ramach projektu odbył się konkurs plastyczny pt. "Eco postanowienia", warsztaty kulinarne- przygotowanie potraw kuchni polskiej i ukraińskiej. Warsztaty prowadzone były w placówkach Gminnego Centrum Kultury i Kultury Fizycznej w Jedlińsku: Bierwieckiej Woli, Lisowie , Piastowie. Odbył się również Rajd Rowerowy, a podsumowanie projektu miało miejsce na Ośrodku Sportu i Rekreacji w Jedlińsku. Projekt skierowany był do społeczności lokalnej jak również do społeczności ukraińskiej przebywającej na terenie gminy Jedlińsk. Celem projektu była integracja

Koncepcja inteligentnej wsi dla miejscowości Jedlińsk

i aktywizacja mieszkańców gminy Jedlińsk i społeczności ukraińskiej przebywającej na terenie gminy Jedlińsk. wartość projektu 5 980,00zł



- ✚ Projekt zrealizowany w 2021 roku z FIO Mazowsze Lokalnie pod nazwą: Integracja i aktywizacja mieszkańców Gminy Jedlińsk wokół zwyczajów i tradycji związanych z życiem i pracą na wsi. W ramach zadania zrealizowane zostały działania edukacyjno- animacyjne, których celem była integracja i aktywizacja mieszkańców gminy poprzez włączenie ich do twórczego i świadomego uczestnictwa w kulturze. Było to zajęcia edukacyjne połączone z warsztatami kulinarnymi, podczas których m.in. uczestnicy poznali tajniki wypiekania tradycyjnego chleba. odbyły się również warsztaty z wyplatania wieńców dożynkowych wraz z rozpoznawaniem zbóż, kwiatów i ziół oraz warsztaty tworzenia kompozycji roślinnych i kwiatowych. Projekt skierowany był do dzieci, młodzieży, dorosłych i seniorów. Partnerami projektu byli Gminne Centrum Kultury i Kultury Fizycznej w Jedlińsku oraz Ochotnicza Straż Pożarna w Jedlińsku. otrzymane dofinansowanie 5 500,00 zł.

Koncepcja inteligentnej wsi dla miejscowości Jedlińsk



- ✚ Kolejny projekt realizowany z Budżetu Obywatelskiego Mazowsza w 2021 roku pod nazwą Pielęgnowanie wartości kulturalnych Województwa Mazowieckiego poprzez wsparcie działań Orkiestry Dętej. Celem projektu było zorganizowanie spotkania orkiestr dętych w Jedlińsku i zwiększenie poziomu integracji i aktywności społecznej poprzez udział w nim dzieci, młodzieży a także dorosłych mieszkańców Mazowsza. W zorganizowanym spotkaniu wzięło udział 6 orkiestr dętych, które zaprezentowały swoje programy muzyczne, musztrę paradną czy pokazy mażorettek. Realizacja zadania miała także na celu zachęcenie wielu nowych osób z terenu województwa mazowieckiego do wstąpienia w szeregi orkiestry. wartość projektu 24 000,00 zł



- ✚ W roku 2015 grupa Inicjatywna wraz ze Stowarzyszeniem Społeczno-Kulturalnym RAK była realizatorem projektu Razem Aktywnie i Kreatywnie w Wakacje w ramach programu FIO Mazowsze Lokalnie 2015 "Inicjatywy oddolne". Projekt był skierowany do wszystkich mieszkańców gminy Jedlińsk. Udział w projekcie

Koncepcja inteligentnej wsi dla miejscowości Jedlińsk

wzięły dzieci, młodzież, osoby dorosłe, seniorzy. Celem projektu była aktywizacja społeczno-kulturowa różnych grup mieszkańców ze szczególnym uwzględnieniem dzieci i młodzieży. W ramach projektu odbyły się warsztaty z: decoupage, scrapbooking, Quilling, origami modułowe, turniej Piłki Nożnej dla dzieci i młodzieży, rajdzie rowerowym do Puszczy Kozienickiej. w trakcie którego odbyło się spotkanie z leśnikiem. Ponadto zaplanowano również wyjazd edukacyjny do Muzeum Wsi Radomskiej w celu ukazania uczestnikom życia i pracy na terenie wiejskim w dawniejszych czasach. Projekt zakończył się Integracyjnym Piknikiem Rodzinnym. Założeniem projektu było zaangażowanie do działania jak najwięcej osób, które przygotowały dla siebie i innych ciekawą formę spędzania czasu wolnego. Zajęcia w ramach projektu prowadzone były nieodpłatnie przez Grupę Inicjatywną, członków Stowarzyszenia Społeczno-Kulturalnego RAK. Otrzymane dofinansowanie 5000,00 zł




Ponadto członkowie stowarzyszenia aktywnie włączają się w działania i projekty realizowane przez Gminne Centrum Kultury i Kultury Fizycznej w Jedlińsku. Biorą również udział w różnych przedsięwzięciach przygotowując np. stoiska regionalne



Stowarzyszenie Anima Loci realizowało szereg inicjatyw turystyczno – krajoznawczych na terenie Jedlińska, ale także dla mieszkańców Jedlińska w różnych lokalizacjach w Polsce. Były to między innymi:

- ✚ Testowy kajakowy spływ Radomką (od Zalewu Domaniewskiego do Wisły) – wyjazd studyjny w dn. 30.05-02.06.2021. Członkowie stowarzyszenia i jego sympatycy testowali rzekę Radomkę pod kątem możliwości organizowania spływów dla osób bardziej wymagających, którym nie przeszkadza konieczność przenoszenia kajaków przez przeszkody w postaci śluz, młynów i innych przegród, a które są zainteresowane poznawaniem historii okolic dolin rzecznych.



Koncepcja inteligentnej wsi dla miejscowości Jedlińsk

- ✚ „Gdzie jest Anima Loci?” – spacer integracyjny do kamieniołomu „Oczy Ziemi” 3.10.2021 – rajd integracyjny dla członków i sympatyków stowarzyszenia – przejście trasą przez lasy Nadleśnictwa Suchedniów, połączone z poznawaniem zarówno historii, jak i przyrody.



- ✚ Szkolenie „Sołtys – wójt – radny, czyli co komu wolno w sołectwie?” – szkolenie dla sołtysów, członków rad gmin i innych osób zainteresowanych tematyką samorządu lokalnego 16.11.2021 – ideał szkolenia było podniesienie wiedzy osób zainteresowanych funkcjonowaniem samorządu lokalnego oraz połączenie potrzeb lokalnych społeczności (sołectw) z potrzebami stowarzyszeń działających w sferze kultury i turystyki.



- ✚ Rajd pieszy „Mikołajkowo... pieszo po lesie” 4.12.2021 – organizacja rajdu mikołajkowego dla dzieci i młodzieży – przejście trasy w Puszczy Stromieckiej, obejmującej m.in. trzy miejsca pamięci narodowej i rezerwat „Starodrzew Dobieszyski”. Uczestnicy brali udział w grze terenowej, uczyli się również

Koncepcja inteligentnej wsi dla miejscowości Jedlińsk

rozpoznawania gatunków drzew i mierzenia drzew pomnikowych. Kolejna edycja odbyła się również na terenie Puszczy Stromieckiej. Połączona była ze zwiedzaniem Prywatnego Muzeum Techniki Wojskowej.



- ✚ Rajd pieszy „W poszukiwaniu ducha wiosny” 21.03.2022 – organizacja rajdu z okazji Dnia Wagarowicza i Pierwszego Dnia Wiosny dla młodzieży szkolnej – przejście trasy od Wsoli przez Marcelów i Lisów do Bartodziej wraz z udziałem w grze edukacyjnej na obszarze zabytkowego parku przy Muzeum Witolda Gombrowicza we Wsoli oraz zwiedzanie samego Muzeum. Udział wzięło ok. 130 osób – to rekordowa liczba w dotychczasowej działalności Stowarzyszenia. Rajd był poprzedzony obejściem trasy pod kątem utworzenia na tym terenie ścieżki edukacyjnej. Kolejna edycja odbyła się 21.03.2023. Prowadziła przez teren Rezerwatu Krępiec, zaś cała trasa została ułożona w formie gry terenowej.



- ✚ Cykl imprez pieszych „Główny Szlak Świętokrzyski na raty” – w dn. 11.06.2022, 30.07.2022, 20.08.2022, 17.09.2022, 15.10.2022, 19.11.2022, 10.12.2022 – przejście piesze całego Głównego Szlaku Świętokrzyskiego w siedmiu etapach.

Koncepcja inteligentnej wsi dla miejscowości Jedlińsk



- ✚ Spływ kajakowy „Wodny trekking – w poszukiwaniu ducha Kamiennej” 24.07.2022 – spływ w asyście ratownika WOPR od Ostrowca Świętokrzyskiego do Ćmielowa. Po zakończeniu spływu i ognisku część uczestników wzięła udział w zwiedzaniu zabytkowych kościołów w Bodzechowie (związki ze Wsolą) i Rudzie Kościelnej (związki z rodziną Kochanowskich).



- ✚ oprowadzanie przewodnickie dzieci z Wielogóry (gm. Jedlińsk) po Radomiu i przeprowadzenie gry miejskiej 29.07.2022.



- ✚ Udział w projekcie „Razem – ekologicznie, zdrowo i na sportowo” organizowanym przez Stowarzyszenie Społeczno-Kulturalnej „Rak” i Gminne Centrum Kultury i Kultury Fizycznej w Jedlińsku (30.08.2022). „Anima Loci” odpowiadało za część pikniku polegającą na malowaniu tipi, prezentacji retro-namiatów, organizację „Skrzyni pełnej opowieści” i plenerowych zajęciach edukacyjnych dotyczących przygotowania do wyjazdów krajoznawczych.



Mieszkańcy mogą korzystać z różnorodnych wydarzeń – warsztatów, spotkań, szkoleń, wyjazdów, rajdów itp. Co więcej, liczba przedsięwzięć wskazuje także na wysoki potencjał organizacji pozarządowych w zakresie planowania projektów oraz ich realizacji. organizowanych przez Stowarzyszenia.

Ponadto na terenie sołectwa działa również **Goło Gospodyń Wiejskich „Jedlińskie Raczki”**, które powstało w sierpniu w 2021. Swoją działalność rozpoczęło

od udziału w dożynkach gminnych i zorganizowania akcji szczepień przeciw COVID -19. W tym samym roku KGW napisało projekt do Urzędu Marszałkowskiego Województwa Mazowieckiego ramach konkursu: Obszar „Działalność wspomagająca rozwój wspólnot i społeczności lokalnych. Za otrzymane wsparcie w kwocie 5000,00zł zakupiły sprzęt AGD do kuchni w OSP w Jedlińsku. Ponadto KGW aktywnie włączyło się w akcje, charytatywną dla obywateli Ukrainy i co roku z członkami OSP w Jedlińsku organizują akcję paczka dla dziecka z domu dziecka. Koło aktywnie włącza się w przedsięwzięcia kulturalne organizowane na terenie gminy jak dożynki, sobótka przygotowując stoisko regionalne i kultywując tradycje polskiej wsi.



2.2.2 Powiązania ze strategiami wyższego szczebla.

Planując rozwój Jedlińska zadbano o to, aby koncepcja była spójna z innymi nadrzędnymi dokumentami strategicznymi. Poniżej wskazano do jakich celów w nich zawartych się odnosi. Wizja rozwoju jest spójna, a koncepcja realizuje niektóre z założeń szerszych planów strategicznych.

2.2.2.1 Strategia Rozwoju Gminy Jedlińsk na lata 2023 – 2030

Gmina Jedlińsk jest aktualnie w trakcie przygotowywania nowej Strategii Rozwoju Gminy Jedlińsk na lata 2023 – 2030. Jej treść nie jest jeszcze przyjęta uchwałą Rady Gminy – aktualnie trwają konsultacje społeczne dokumentu roboczego. Ze względu na to, iż jej treść najprawdopodobniej nie będzie ulegała istotnym zmianom, postanowiono odnieść się do jej brzmienia w formie udostępnionej na stronie internetowej Gminy.

Koncepcja inteligentnej wsi dla miejscowości Jedlińsk

Tabela 1 Powiązania ze Strategią Rozwoju Gminy Jedlińsk na lata 2023 – 2030

Cel Strategiczny Gminy Jedlińsk	Cel operacyjny Gminy Jedlińsk	Cel szczegółowy koncepcji	Cel operacyjny koncepcji/ działanie
BEZPIECZEŃSTWO DROGOWE I KOMUNIKACYJNE	Rozbudowana infrastruktura okołodrogowa	3	3.1/ 3.1.1
POPRAWA STANDARDU INFRASTRUKTURY TECHNICZNEJ I OCHRONA ŚRODOWISKA	Efektywność cieplna i energetyczna	2	2.1, 2.2/ 2.1.1, 2.1.2, 2.1.3, 2.1.4, 2.2.1, 2.2.2
POPRAWA USŁUG SPOŁECZNYCH I TWORZENIE WARUNKÓW DLA WSZECHSTRONNEGO ROZWOJU MIESZKAŃCÓW GMINY JEDLIŃSK	Wysoka jakość kształcenia i dostępu do infrastruktury edukacyjno-sportowej i kulturalnej	2	2.1, 2.2/ 2.1.1, 2.1.2, 2.1.3, 2.1.4, 2.2.1, 2.2.2
TWORZENIE WARUNKÓW DLA ROZWOJU GOSPODARCZEGO, ZATRUDNIENIA, INNOWACYJNOŚCI I AKTYWIZACJI ODDOLNEJ	Aktywizacja społeczna	1	1.1, 1.2/ 1.1.1, 1.1.2, 1.2.1, 1.2.2.

2.2.2.2 Strategia Rozwoju Lokalnego Kierowanego przez Społeczność wdrażana przez Lokalną Grupę Działania Razem dla Radomki.

Koncepcja tworzona jest w ramach dofinansowania otrzymanego z Lokalnej Grupy Działania Razem dla Radomki i tym samym realizuje założenia dokumentu. Treść koncepcji i wskazane w niej kierunki działania, cele i realizowane projekty równocześnie realizują następujące cele LSR:

Tabela 2 Powiązania z Strategią Rozwoju Lokalnego Kierowanego przez Społeczność wdrażana przez Lokalną Grupę Działania Razem dla Radomki.

Cel Ogólny LSR Razem dla Radomki	Cel szczegółowy LSR Razem dla Radomki	Przedsięwzięcia LSR Razem dla Radomki	Cel szczegółowy koncepcji	Cel operacyjny koncepcji/ działanie
2 Wzmocnienie kapitału społecznego i włączenie społeczne mieszkańców	2.2 Aktywizacja i integracja	2.2.1 Aktywna społeczność wykorzystująca	1	1.1./

Koncepcja inteligentnej wsi dla miejscowości Jedlińsk

obszaru LGD „Razem dla Radomki”	społeczna	lokalne zasoby		1.1.1.
3 Obszar LGD „Razem dla Radomki” atrakcyjny dla mieszkańców i turystów	3.1 Wykorzystanie potencjału dla rozwoju oraz promocji obszaru LGD	3.1.1 Promocja dziedzictwa kulturowego i turystyki obszaru LGD	2	2.2/ 2.2.1, 2.2.2
		3.1.2 Inwestycje w ogólnodostępną i niekomercyjną infrastrukturę turystyczną i rekreacyjną	2	2.1, 2.2/ 2.1.1, 2.1.2, 2.1.3, 2.1.4, 2.2.1, 2.2.2

2.2.2.3 Strategia Zrównoważonego Rozwoju Powiatu Radomskiego do 2030 Roku

Jedlińsk leży w granicach powiatu radomskiego razem z 13 innymi gminami i miastami otaczającymi miasto Radom. Mieszka w nim ponad 152 tysiące osób. Do najważniejszych zadań własnych tej jednostki samorządowej zaliczyć można prowadzenie działań w zakresie edukacji, ochrony zdrowia, bezpieczeństwa, administracji architektoniczno – budowlanej, transportu zbiorowego, ponadgminnej infrastruktury społecznej i technicznej (m. in. szpitale, drogi publiczne), itp.

Strategia rozwoju powiatu to dokument kompleksowy. Jedlińsk ze swoją koncepcją wpisuje się w następujące założenia:

Tabela 3 Powiązania z Strategią Zrównoważonego Rozwoju Powiatu Radomskiego do 2030 Roku

Cel Strategiczny Powiatu Radomskiego	Cel operacyjny Powiatu Radomskiego	Cel szczegółowy koncepcji	Cel operacyjny koncepcji/ działanie
Cel strategiczny II: Zrównoważony i spójny rozwój przestrzenny Powiatu przy zachowaniu jego walorów przyrodniczych	2.2: Rozwój współpracy w zakresie kształtowania atrakcyjnej przestrzeni publicznej dla mieszkańców i przedsiębiorców	2	2.1, 2.2/ 2.1.1, 2.1.2, 2.1.3, 2.1.4, 2.2.1, 2.2.2
Cel strategiczny III: Wzrost konkurencyjności Powiatu dzięki wykorzystaniu jego potencjału gospodarczego, kulturalnego oraz turystycznego	3.2: Rozwój infrastruktury turystycznej	2	2.2/ 2.2.1, 2.2.2
	3.3: Promocja Powiatu i jego oferty turystyczno gospodarczej	2	2.2/ 2.2.1

2.2.2.4 Strategia Rozwoju Województwa Mazowieckiego 2030+

Województwo Mazowieckie jest największe w Polsce pod względem obszaru i liczby mieszkańców. To bardzo konkurencyjny obszar, który rozwija się szybko. Stawia to nowe wyzwania i tworzy potrzeby charakterystyczne dla społeczeństw wysoko rozwiniętych.

Analizując zgodność Koncepcji z dokumentami nadrzędnymi, wzięto pod uwagę także Strategię Rozwoju Województwa Mazowieckiego 2030+. Ustalono spójność z następującymi elementami tego dokumentu:

Tabela 4 Powiązania z Strategią Rozwoju Województwa Mazowieckiego 2030+

Cel Strategiczny Województwa Mazowieckiego	Kierunki działań Województwa Mazowieckiego	Działania Strategii Rozwoju Województwa Mazowieckiego	Cel szczegółowy koncepcji	Cel operacyjny koncepcji/ działanie
DOSTĘPNE I MOBILNE MAZOWSZE Poprawa dostępności i spójności terytorialnej regionu przy ograniczeniu presji na przestrzeń i środowisko, kształtowanie ładu przestrzennego	7. Zwiększenie dostępności transportowej i spójności przestrzennej regionu oraz udziału środków transportu przyjaznych dla środowiska, mieszkańców i przestrzeni	7.6. Podnoszenie poziomu bezpieczeństwa ruchu drogowego	3	3.1/ 3.1.1.
ZIELONE, NISKOEMISYJNE MAZOWSZE Poprawa stanu środowiska poprzez racjonalne gospodarowanie zasobami przyrody	11. Proekologiczna transformacja energetyki	11.1. Zwiększanie wykorzystania odnawialnych źródeł energii	2	2.1, 2.2/ 2.1.1, 2.1.2, 2.1.3, 2.1.4, 2.2.1, 2.2.2
MAZOWSZE ZINTEGROWANE SPOŁECZNIE Poprawa jakości i dostępności do usług społecznych oraz wzmocnienie kapitału ludzkiego i społecznego w ramach nowoczesnej gospodarki	15. Rozwój kapitału ludzkiego i społecznego	15.4. Wspieranie rozwoju społeczeństwa obywatelskiego i kształtowanie postaw prospołecznych	1	1.1, 1.2/ 1.1.1, 1.1.2, 1.2.1, 1.2.2.
	16. Podnoszenie standardów funkcjonowania infrastruktury społecznej oraz zmniejszenie różnic w dostępie	16.3. Kształtowanie warunków sprzyjających aktywności fizycznej mieszkańców	2	2.1, 2.2/ 2.1.1, 2.1.2, 2.1.3, 2.1.4, 2.2.1, 2.2.2

Koncepcja inteligentnej wsi dla miejscowości Jedlińsk

	do świadczeń zdrowotnych i opiekuńczych			
MAZOWSZE BOGATE KULTUROWO Wykorzystanie walorów środowiska przyrodniczego oraz potencjału kulturowego i turystycznego dla rozwoju województwa i poprawy jakości życia	20. Ochrona i wykorzystanie zasobów dziedzictwa kulturowego	20.1. Wspieranie prac konserwatorskich (w tym restauratorskich, renowacyjnych, rewitalizacyjnych), rewitalizacja obiektów i obszarów zabytkowych oraz kulturowych	2	2.2/ 2.2.2
	21. Wykorzystanie walorów środowiska przyrodniczego, potencjału kulturowego i turystycznego dla rozwoju gospodarczego i promocji województwa	21.1. Zwiększenie atrakcyjności turystycznej w oparciu o walory kulturowe i przyrodnicze	2	2.2/ 2.2.1, 2.2.2
		21.2. Rozwój infrastruktury turystycznej i okołoturystycznej	2	2.2/ 2.2.1, 2.2.2
		21.3. Wspieranie rozwoju różnych form turystyki, produktów oraz wydarzeń turystycznych	2	2.2/ 2.2.1, 2.2.2
		21.5. Ochrona, pielęgnowanie i promowanie spuścizny kulturowej (materialnej i niematerialnej), w tym podnoszenie świadomości kulturowej	2	2.2/ 2.2.2
23. Kreowanie miast i wsi jako centrów aktywności kulturalnej i turystycznej	23.1. Wspieranie ośrodków miejskich i wiejskich w upowszechnianiu potencjału kultury wraz z rozwojem funkcji turystycznych	2	2.1, 2.2/ 2.1.1, 2.1.2, 2.1.3, 2.1.4, 2.2.1, 2.2.2	

2.2.2.5 Podsumowanie.

Koncepcja Inteligentnej Wsi dla miejscowości Jedlińsk opisana w tym dokumencie wykazuje w wysokim stopniu zgodność z dokumentami nadrzędnymi. Nie stoi w opozycji do żadnego z nich. Jej realizacja będzie wspierać osiągnięcie celów i założeń rozwoju na wszystkich poziomach organizacji samorządowej. Realizacja koncepcji przyczyni

się także do rozwoju obszaru Lokalnej Grupy Działania „Razem dla Radomki”, która już od 15 lat wspiera rozwój obszarów wiejskich wdrażając program LEADER.

Realizacja założeń koncepcji przyczyni się do osiągnięcia spójnych założeń strategicznych dla tego obszaru.

3 KLUCZOWE CECHY WSI JEDLIŃSK

3.1 Główne cechy Wsi

Jedlińsko, bowiem taka jest historyczna nazwa miejscowości zostało założone przez Mikołaja Jedlińskiego, który w 1530 roku uzyskał dla osady prawa miejskie od króla Zygmunta Starego I. Było to miasto prywatne, lokowane na prawie magdeburskim i posiadało prawo miecza. Właściciel ufundował w początkach XVI w. pierwotny kościół drewniany i wtedy też powstała tu parafia katolicka.

W 1561 r. kościół został zajęty przez Arian, dzięki protekcji Jedlińskich. Arianie założyli tu szkołę, sprowadzając nauczycieli z Rakowa. W tym czasie Katolicy uczęszczali do kościołów w Lisowie, Wsoli i Błotnicy. W 1630 r. Jedlińsk nabył Stanisław Witowski i usunął Arian. Parafia katolicka została ponownie erygowana w 1637 r. przez abp. Jana Wężyka. Dziedzic Witowski w 1645 r. ufundował murowany kościół pw. MB Szkaplerznej i św. Stanisława Biskupa. Poświęcony on został przez abp. Macieja Łubieńskiego. Jednak już w 1655 r. został doszczętnie zniszczony przez Szwedów, a wkrótce „morowe powietrze” zupełnie wyludniło miasto.

Po tych nieszczęściach założono w 1661 r. szpital dla ubogich i starców, a przy nim kościół pw. św. Wojciecha, spełniający rolę świątyni parafialnej. W drugiej połowie XVIII w. gruntownie odrestaurowano kościół parafialny nadając tytuł św. Apostołów Piotra i Andrzeja, prawdopodobnie według projektu Jakuba Fontany, staraniem dziedzica Aleksandra Józefa Załuskiego i jego syna bp. krakowskiego Andrzeja Stanisława Załuskiego, który w 1753 r. kościół poświęcił. Konsekracji dokonał w 1773 r. biskup kijowski i czernichowski Józef Załuski, brat bp. Andrzeja.

W latach 1976-1979 staraniem ks. Franciszka Borowskiego podjęto prace przy kościele zabezpieczając m.in. fundamenty i wieże. W latach 1987-1995 staraniem ks. Henryka Ćwieka, gruntownie odnowiono elewację zewnętrzną kościoła i dzwonnicy wraz z detalami architektonicznymi.

Kościół Jedliński jest orientowany, barokowy, fasada zachodnia posiada dwie wieże. W szczycie fasady znajduje się herb Junosza biskupa Załuskiego. Z parafii pochodził Sł. B. bp Piotr Gołębiowski, administrator diecezji sandomierskiej.

Koncepcja inteligentnej wsi dla miejscowości Jedlińsk

Wraz z uzyskaniem w 1530 roku praw miejskich Jedlińsk uzyskał również przywilej targu w soboty i dwóch dorocznych jarmarków (na św. Urbana i Idziego). Do dziś zachowała się tradycja targów sobotnich.

Swój rozwój Jedlińsk od początku zawdzięczał położeniu przy trakcie z Warszawy do Krakowa oraz sąsiedztwu Radomia. Od 1560 r. do 1630 miejscowość była siedzibą Arian, którzy wybudowali tu szkołę i murowane domy. W 1630 Jedlińsk stał się własnością kasztelana Stanisława Witowskiego, który na nowo utworzył parafię katolicką, budując w 1645 r. kościół parafialny. W budynkach dawnej szkoły ariańskiej założył szkołę wyższą i oddał ją pod nadzór Akademii Krakowskiej.

W 1655 Jedlińsk został spalony przez Szwedów. Ożywienie gospodarcze miejscowości rozpoczęło się w początkach XIX w. Liczba ludności zwiększyła się wówczas z 614 mieszkańców w 1827 r. do 1490 mieszkańców w 1921 r.

Miastem Jedlińsk był do roku w 1869 roku i stracił je na skutek ukazu carskiego po powstaniu styczniowym, za zaangażowanie mieszkańców w narodowy zryw niepodległościowy.

Obecnie wieś Jedlińsk to siedziba Gminy Jedlińsk. Jest to miejscowość podmiejska, położona przy drodze krajowej nr 7 Warszawa - Kraków w południowej części województwa mazowieckiego w powiecie radomskim. Znajduje się ona 10 km od Radomia i 90 od Warszawy. Ponadto przez teren gminy przebiega trasa kolejowa nr 8 Radom-Warszawa.

Gmina obecnie składa się z 31 sołectw, które zamieszkuje ponad 14 tys. Osób. Łączna powierzchnia gminy wynosi 138 km². Teren miejscowości położony jest w dorzeczu Wisły, w obrębie zlewni II rzędu Radomki (lewy dopływ Wisły). Jedlińsk położony jest nad rzeką Radomką, której dopływem jest rzeka Tymianka. Rzeka ma charakter nizinny, płynie szeroką doliną przecinaną licznymi rowami melioracyjnymi.

Miejscowość sąsiaduje z sołectwami: Jedlanka, Piaseczno, Piastów, Płasków, Wola Gutowska, Wsola.

To doskonałe usytuowanie od dużych aglomeracji miejskich i dobrze rozwinięty układ komunikacyjny stanowi atut miejscowości.

Tabela 5 Odległości Taczowa od ważnych miejscowości

Nazwa najbliższego miasta	Ludność 2022	miasta	Odległość między miejscowością a miastem
Radom	198,8 tys.		10 km
Białobrzegi	6 559		21 km

Koncepcja inteligentnej wsi dla miejscowości Jedlińsk

Grójec	24 834	47 km
Warszawa	1,8 ml	92 km

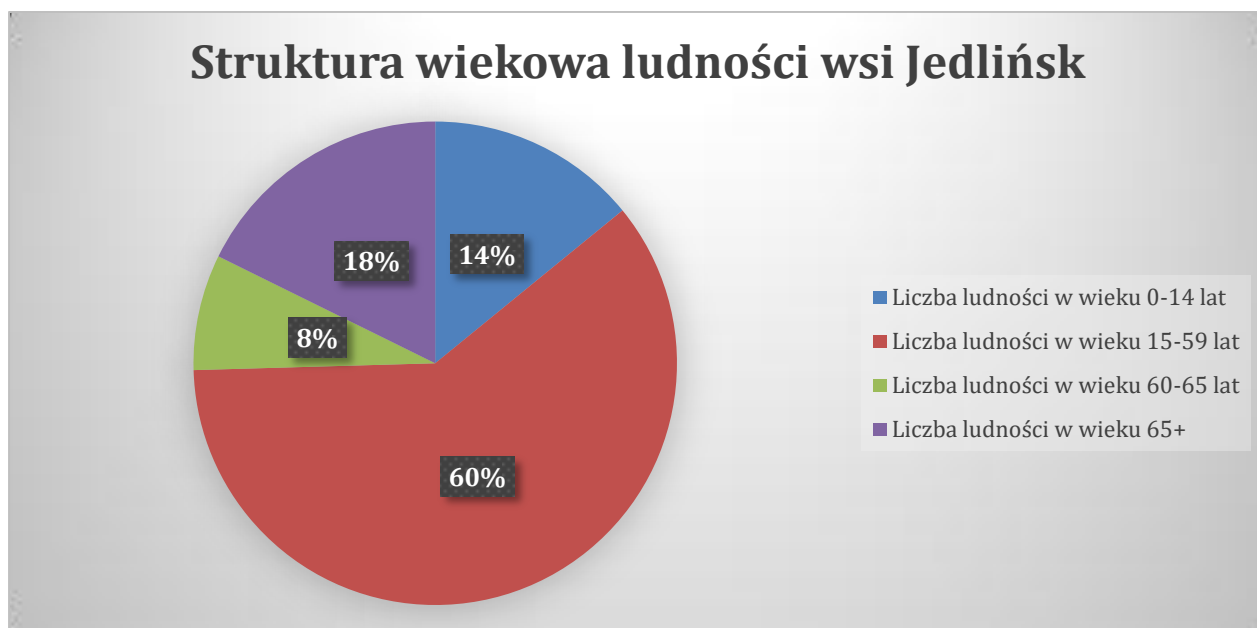
Źródło: opracowanie własne

Jeśli chodzi o liczbę mieszkańców miejscowości, to w ostatnich latach można zauważyć wyraźną tendencję spadkową. W latach 2021 i 2022 ubywało około 30 osób, co stanowi niecałe 2% ogółu społeczności. Trend ten wyhamował znacząco w roku 2023, choć dane na ten rok są jeszcze niepełne.



Rysunek 1 liczba mieszkańców w miejscowości Jedlińsk w latach 2020 - 2023

Analizując strukturę demograficzną pod kątem wieku, to należy zauważyć, że ludność w wieku produkcyjnym stanowi 60% ogółu. Procent osób w wieku poprodukcyjnym przewyższa w niewielkim stopniu liczebność osób w wieku przedprodukcyjnym, co wskazuje na proces starzenia się społeczeństwa.



Rysunek 2 Struktura wiekowa ludności wsi Jedlińsk

Gmina Jedlińsk pod kątem geograficznym to teren rolniczy, w którym użytki rolne stanowią znaczącą większość powierzchni ogólnej

Powierzchnia ogólna Jedlińska	570,3640 ha fiz.
W tym : użytki rolne	504,3724 ha fiz.
W tym : łąki i pastwiska	177,4907 ha fiz.
W tym : tereny zabudowane	66,9885 ha fiz.
W tym : lasy	22,9208 ha fiz.

W miejscowości zarejestrowanych jest aż 158 działalności gospodarczych. Są to różnorodne firmy, w znaczącej większości mikroprzedsiębiorstwa.

Władze gminy kładą bardzo duży nacisk na ekologię i dbają o warunki przyrodnicze. Dlatego też dobór inwestycji przemysłowych, jak i terenów pod te inwestycje rozpatrywany jest z uwzględnieniem warunków środowiska naturalnego. Dąży się do tego, aby stworzyć przestrzeń, w której bez konfliktów będą funkcjonować rolnictwo, przemysł nieuciążliwy dla środowiska z jednoczesnym zachowaniem tradycyjnego krajobrazu wiejskiego.

Dobry stan środowiska naturalnego, znaczna liczba pomników przyrody, piękny krajobraz wzdłuż rzek Radomki i Tymianki, obecność licznych zabytków, i rozwijająca się baza gastronomiczna mogłyby stanowić postawę rozwoju ruchu turystycznego.

Ponadto została w ostatnim czasie oddana do użytku Ścieżka rowerowa łącząca dwie miejscowości przy trasie S7 tj. Jedlińsk z Piastowem

3.2 Główne atuty i możliwości

W poniższym rozdziale znajduje się opis atutów, mocnych stron i zasobów, które tworzą podstawę do rozwijania społeczności lokalnej i planowania projektów.

3.2.1 Dostęp do obiektów i instytucji użyteczności publicznej

Gmina Jedlińsk może poszczycić się bogato rozwiniętą infrastrukturą. Swoją siedzibę ma tu Urząd Gminy w Jedlińsku wraz ze wszystkimi niezbędnymi wydziałami i referatami. W miejscowości znajdują się również: urząd pocztowy, dwa banki spółdzielcze, ośrodki zdrowia w raz z oddziałem rehabilitacji, Zakład Gospodarki Komunalnej, dwie apteki i komisariat policji. Swoją siedzibę ma tu także Parafia Katolicka wraz z zabytkowym kościołem parafialnych pw. Świętych Apostołów Piotra i Andrzeja. Znajduje się tutaj Zespół Szkolno -Przedszkolny im. Tadeusza Kościuszki, Prywatne Przedszkole „Gumisiowa Kraina”, Gminne Centrum Kultury i Kultury Fizycznej Jedlińsku wraz Ośrodkiem Sportu i Rekreacji, na którym znajduje się kompleks boisk oraz Gminna Biblioteka.

Na terenie sołectwa działa również kilka firm świadczących różnorodne usługi dla mieszkańców.

3.2.2 Rozwinięta infrastruktura sportowa wraz z możliwościami korzystania z niej

O rozwój fizyczny mieszkańców Jedlińska dbają m.in Ośrodek Sportu i Rekreacji – w skrócie OSiR. Posiada on boisko typu Orlik, pełno wymiarowe boisko trawiaste, kort tenisowy, boisko do piłki koszykowej, siatkówki plażowej, siłownię na świeżym powietrzu, a także plac zabaw.

Ponadto na Ośrodku Sportu znajdują się domki letniskowe z pełnym węzłem sanitarnym i pole biwakowe.

Na terenie Jedlińska działa z wieloletnią tradycją klub sportowy – GKS „Drogowiec Jedlińsk”. Ponadto GKS zrzesza i prowadzi zajęcia sportowe dla dzieci i młodzieży z terenu gminy w liczbie około 200, a drużyna Juniorów w tym roku będzie grała w IV lidze.

Poza tym społeczeństwo Jedlińska jest aktywne w innych dziedzinach sportu takich jak tenis ziemny, siatkówka, koszykówka, szachy, aerobik dla pań w różnym wieku a ostatnio również Nordic Walking, bowiem do uprawiania tej aktywności jest infrastruktura.

Natomiast miłośnicy podniebnych sportów mogą swoje pasje realizować na lotnisku sportowym które znajduje się w miejscowości Piastów. Odbywają się tutaj między innymi Mistrzostwa Polski w Akrobacji Samolotowej i Mistrzostwa Europy w Akrobacji Szybowcowej. Imprezy te należą do jednych z największych w kraju i Europie. Ponadto Lotnisko w Piastowie świadczy usługi w zakresie szkoleń szybowcowych, samolotowych i spadochronowych.

3.2.3 Położenie komunikacyjne

Jedlińsk położony jest przy drodze wojewódzkiej 735 łączącej węzeł Radom Północ na drodze ekspresowej S7 w Jedlance z węzłem Szydłowiec Centrum na drodze ekspresowej S7 i drodze wojewódzkiej 727 w Szydłowcu. Tuż obok przebiega droga ekspresowa S7. Odległość od Radomia to jedynie 10 km.

Tym samym Jedlińsk znajduje się w granicach oddziaływania aglomeracji radomskiej. Miasto powiatowe to miejsce realizacji różnorodnych potrzeb społecznych takich jak opieka zdrowotna, edukacja czy kultura. Znajdują się tam szpitale, szkoły ponadpodstawowe oraz uczelnie wyższe, teatry i muzea. Mieszkańcy mogą w kilka minut znaleźć się w centrach usługowo – handlowych, aby zaopatrzyć się w niezbędne artykuły i produkty. Młodzież i młodzi dorośli mają możliwość uczestniczyć w życiu kulturalnym i edukacyjnym. Mieszkańcy w każdym wieku mogą skorzystać z oferty dużego miasta.

Ta lokalizacja jest również czynnikiem wpływającym na rozwój gospodarki. Pobliski Radom to szeroki rynek zbytu dla firm działających w Jedlińsku. Łatwy dojazd sprawia, że bez żadnego problemu można dotrzeć do klientów lub dostawców.

Położenie to ma jednak też swoje minusy, które zostały opisane w rozdziale 3.3.1.

3.2.4 Atrakcyjność turystyczno - rekreacyjna

Jedlińsk posiada duży potencjał stanowiący podstawę do rozwoju funkcji rekreacyjno-wypoczynkowych w postaci walorów i zasobów przyrodniczych, tradycji niematerialnych związanych z wydarzeniami historycznymi, a także sławnymi postaciami. Miłośnicy pięknych krajobrazów i aktywnego wypoczynku mogą zwiedzać gminę wykorzystując do tego liczne ścieżki rowerowe, które wiodą przez gminę i łączą się z wyznaczonymi trasami rowerowymi gmin sąsiednich

Do walorów i zasobów przyrodniczych można zaliczyć między innymi:

- Kompleks leśny

- Doliny rzek Radomki i Tymianki
- Relatywnie dobry stan środowiska przyrodniczego.
- Liczne i cenne zabytki kultury materialnej (budowlane, zabytkowe aleje, pomniki przyrody i archeologiczne).
- Baza noclegowa w Ośrodku Sportu i Rekreacji,
- Usługi gastronomiczne i handlowe skoncentrowane przede wszystkim w Jedlińsku,
- Trasy Nordic Walking, rowerowe i Quest rowerowy

Wszystkie te cechy sprawiają, że Jedlińsk może stać się ulubioną destynacją krótkoterminowych wypraw turystycznych dla mieszkańców Radomia.

3.2.5 Aktywność kulturalna i dziedzictwo historyczne

Działalność kulturalną w gminie i miejscowości w zakresie rozwoju i zaspokajania społecznych oraz indywidualnych potrzeb kulturalnych mieszkańców świadczą: Gminne Centrum Kultury i Kultury Fizycznej w Jedlińsku, oraz Gminna Biblioteka Publiczna.

W Centrum Kultury działa szereg sekcji i kół zainteresowań, powstają nowe, ciekawe formy obcowania z kulturą przy współpracy ze Stowarzyszeniem Społeczno - Kulturalnym „RAK”. Ponadto oferowane są zajęcia, podczas których można szlifować swoje umiejętności taneczne, muzyczne, plastyczne: np. Dziecięca Młodzieżowa Orkiestra Dęta Gminy gm. Jedlińsk, mażoretki, Klub seniora, latino dance , itp/. Osoby, które jeździły do miasta w poszukiwaniu atrakcyjnych form spędzania czasu wolnego, czy też rozwijania swoich uzdolnień mogą teraz korzystać z lokalnej oferty kulturalnej. Bowiem organizowany jest wiele przedsięwzięć kulturalnych: koncerty, wystawy, przedstawienia teatralne.

Dużymi imprezami, które odbywają się cyklicznie na terenie gminy są:

- Motopiknik-Family Drift,
- Sobótka
- Święto Plonów
- Międzynarodowy Festiwal Muzyki Organowej i Kameralnej Radom Orońsko
- Koncerty znanych artystów scen polskich
- Obchody Dnia Niepodległości

Nadmienić należy, iż Jedlińsk słynie z organizacji wielu wydarzeń kulturalnych o zasięgu ponad regionalnym. Sztandarowym wydarzeniem jest widowisko obrzędowe: Ścięcie Śmierci. Jest to jedyny tego typu obrzęd zapustowy w Europie który odbywa się w ostatni wtorek karnawału. Zwyczaj ten sięga czasów średniowiecznych, a przetrwał

do naszych czasów dzięki scenariuszowi spisanemu przez miejscowego proboszcza ks. Jana Kloczkowskiego. Tak jak dawniej i dziś wszystkie role, nawet kobiece, odgrywają mężczyźni. Od dwóch lat karnawał w Jedlińsku posiada jeszcze bardziej unikalny charakter, gdyż tego dnia można również obejrzeć obrzędy zapustowe z innych regionów kraju. Jest to największa i prawdopodobnie najstarsza lokalna tradycja. Obrzędowi towarzyszy wiele atrakcji m.in. występy kapel ludowych, zespołów młodzieżowych oraz kiermasz rękodzieła ludowego.

3.2.6 Działające organizacje pozarządowe

Spośród aktywnie działających organizacji pozarządowych należy wymienić Jednostkę Ochotniczej Straży Pożarnej, która należy do krajowego systemu ratownictwa, Koło Gospodyń Wiejskich - Jedlińskie Raczki, Stowarzyszenie Społeczno Kulturalne „RAK” oraz Stowarzyszenie Anima Loci Swoją siedzibę ma tu również GKS „Drogowiec Jedlińsk”.

Stowarzyszenie Społeczno-Kulturalne „RAK” powstało w 2010 roku z inicjatywy grupy aktywnych osób, chcących działać na rzecz środowiska lokalnego.

Stowarzyszenie wywodzi swoją nazwę od herbu Jedlińska, którym jest „RAK” ale znaczy to też Razem - Aktywnie - Kreatywnie. Bowiem wszystkie działania, które organizuje stowarzyszenie ukierunkowane są na współdziałanie z lokalnym środowiskiem jego aktywizowanie, integrowanie i rozwijanie potencjału kulturotwórczego poprzez upowszechnianie i wspieranie inicjatyw lokalnych.

Działalność Stowarzyszenia jest oparta na nieodpłatnej, społecznej pracy jej członków. Stowarzyszenie mogą także wspierać ochotniczo i bez wynagrodzenia osoby nie będące jego członkami (wolontariusze). Terenem działania Stowarzyszenia jest obszar Rzeczypospolitej Polski. W stowarzyszeniu działają głównie kobiety, które są mieszkankami gminy Jedlińsk i które podejmują i realizują różne działania na rzecz lokalnego środowiska.

Stowarzyszenie „Anima Loci” zostało zarejestrowane 28 kwietnia 2021 roku. Misją stowarzyszenia jest promocja miejsc mniej znanych na ziemi radomskiej i w okolicach, poszukiwanie „Ducha Miejsc” (stąd łacińska nazwa stow.) poprzez turystykę, krajoznawstwo i aktywne formy wypoczynku, a także upowszechnianie dziedzictwa kulturowego i walorów przyrodniczych. Stowarzyszenie organizuje rajdy piesze, spływy rzeczne, zwiedzanie mniej znanych atrakcji i muzeów, gry terenowe. Dla dzieci organizuje rajd z okazji Mikołajek i z okazji pierwszego dnia wiosny. Dla dorosłych i rodzin z dziećmi organizujemy przejścia piesze – między innymi siedem etapów przejścia Głównego Szlaku Świętokrzyskiego, rajd z okazji sobótek na południowym Mazowszu i testowe przejście tras przy rezerwatach na południowym Mazowszu. Podczas tych wyjść zwiedzane są lokalne muzea (zwłaszcza te mniej znane), rezerваты, kamieniołomy, szukamy

pomników przyrody i zapomnianych miejsc pamięci narodowej. Kolejną niszą działalności stowarzyszenia są wodne trekkingi – spływy rzekami połączone z noclegami pod namiotem. Dotychczas stowarzyszenie zorganizowało testowy spływ Radomką (od Zalewu Domaniowskiego do Wisły), Krutynią, Pilicą na pograniczu Województwa Łódzkiego i Mazowieckiego, Kamienną w Województwie Świętokrzyskim i Drzewiczką na pograniczu Województwa Łódzkiego i Mazowieckiego.

Najprawdopodobniej stowarzyszenie jest JEDYNĄ ORGANIZACJĄ z terenu południowej części Województwa Mazowieckiego, która przy każdej imprezie dla młodzieży organizuje edukacyjną grę terenową.

Goło Gospodyń Wiejskich „Jedlińskie Raczki”, które powstało w sierpniu w 2021. od tego czasu KGW zorganizowało akcje szczepień przeciw COVID -19 , włączyło się w akcje, charytatywną dla mieszkańców Ukraina i co roku z członkami OSP w Jedlińsku organizuje w akcję paczka dla dziecka z domu dziecka.

Gminny Klub Sportowy „Drogowiec Jedlińsk”. Początek działalności klubu datuje się na rok 1946, albowiem wtedy powołano **Klub Sportowy Błyskawica Jedlińsk**. Wówczas młodzi jedlińszczanie ćwiczyli w dwóch sekcjach: piłki nożnej i piłki siatkowej. Zajęcia odbywały się na Błoniach - między rzekami urządzono boisko do piłki nożnej, na którym rozgrywano mecze. W latach 50-tych zarząd klubu przystąpił do budowy stadionu piłkarskiego na terenie wspólnoty położonej nad Radomką. Wybudowanie stadionu umożliwiło miejscowej drużynie uczestnictwo w rozgrywkach piłkarskich wyższych klas z takimi klubami jak: Radomiak II, Broń II, Czarni, Kolejarz, Kozienice.

Obecnie Klub ma swoją siedzibę na terenie Ośrodka Sportu i Rekreacji w Jedlińsku i występuje w klasie IV lidze mazowieckiej. Ponadto klub prowadzi Akademię Piłkarską, do której uczesza około 200 dzieci z terenu gminy Jedlińsk.

Organizacje działające na terenie Jedlińska są bardzo aktywne. Poziom ich rozwoju jest bardzo wysoki. Dlatego też aktualnie należy zwrócić szczególną uwagę na utrzymanie aktywności społeczności lokalnej i organizacji.

3.2.7 Rozwinięta infrastruktura publiczna

Miejscowość jest wyposażona w wodociągi, kanalizację i gaz. Obecnie projektowany jest świątłwód. Corocznie Gmina realizuje szeroko zakrojone inwestycje mające na celu poprawę jakości infrastruktury technicznej. Remontowane są drogi i modernizowane jest oświetlenie uliczne. Budynki publiczne przechodzą modernizacje i dostosowanie do potrzeb osób ze szczególnymi potrzebami.

3.2.8 Szlaki turystyczne

W Gminie Jedlińsk znajduje się kilka szlaków turystycznych. Niektóre z nich przechodzą przez samą miejscowość, inne w okolicy. Z wszystkich nich mogą korzystać mieszkańcy miejscowości. Są to następujące szlaki:

- ✚ Gajówka Puszcza – Bartodzieje PKP – czerwony szlak rowerowy o długości 59,8 km; prowadzi z okolic rezerwatu „Puszcza u źródeł Radomki” m.in. przez Skrzyńsko, Domaniów i Przytyk. W gminie Jedlińsk przebiega przez Jankowice, Gryzów, Kępiny, Jedlankę, centrum Jedlińska (ul. Warszawska, Poczтовая, św. Wojciecha, Warecka, Ogrodowa), Piaseczno i Lisów.
- ✚ Lisów PKP – Jedlanka – żółty szlak rowerowy o długości 9,8 km prowadzący z Lisowa, obok stacji PKP Bartodzieje, przez Dębniak Lisowski, Bierwiecką Wolę, Płasków do Jedlanki.
- ✚ Lesiów PKP – Gulin – zielony szlak rowerowy o długości 15 km; prowadzi przez Kolonię Lesiów i Owadów, a w gminie Jedlińsk przez Józefówek, Wsolę i Piastów, a dalej przez Kolonię Piaski i Gustawów do Gulina.
- ✚ Cerekiew – Wsola – czarny szlak rowerowy o długości 12,3 km prowadzący ze Wsoli przez Piastów (obok lotniska), Wielogórę, Klwaty, Dąbrówkę Nagórna, Kozinki do Cerekwi.
- ✚ Domaniów – Jankowice – żółty szlak rowerowy o długości 19,9 km; prowadzi od Domaniowa (start niedaleko zapory) przez Stary Młyn, Jaszowice, Zakrzew, Gulin do Jankowic. W gminie Jedlińsk jest tylko końcowy / początkowy krótki odcinek o długości ok. 1 km.
- ✚ Wsola przystanek autobusowy – Bartodzieje PKP – czarny szlak pieszy o długości 8,5 km; prowadzi ze Wsoli (spod przystanku „Agatki”), obok Muzeum Gombrowicza, lasami obok Marcelowa, przez Radomką do Lisowa i stamtąd do PBP Bartodzieje.
- ✚ Nordic Walking – trasa nr 1 Jedlińsk – zielona, o długości 4,7 km; prowadzi od GOSiRu przez centrum Jedlińska, ulicami: Warecką, Ogrodową i Energetyków, na południe od wiatraków, a następnie „granicznikiem” z powrotem do ul. Ogrodowej i na teren GOSiRu.
- ✚ Nordic Walking – trasa nr 2 Jedlińsk – czerwona, o długości 10,8 km; prowadzi od GOSiRu przez centrum Jedlińska, ulicami: Warecką, Ogrodową i Energetyków, przez Malinów i Moczydło w okolicy Lisowa, przez Lisów (obok kościoła) i Piaseczno do Jedlińska, ul. Ogrodową z powrotem do OSiRu.
- ✚ Nordic Walking trasa 3 Jedlińsk – czarna, o długości 15 km; prowadzi – tak jak poprzednie – od terenu OSiR przez centrum Jedlińska, a dalej tak jak trasa czerwona – ulicami: Warecką, Ogrodową i Energetyków, przez Malinów i Moczydło, droga między Czekajowem a Jankami do Bierwieckiej Woli, stamtąd na południe w stronę Lisowa, gdzie łączy się z trasą czerwoną

i dalej idą razem prawie do Lisowa, potem czarny odchodzi znów na północ i południe, aby znów połączyć się z czerwonym w Piasecznie, dalej biegnie do Jedlińska na teren OSiR.

- ✚ przez Jedlińsk wiedzie również trasa pierwszego Questu. Powstał on w 2021r. i nosi tytuł „Najznamienitsi Gminy Jedlińsk” –
- ✚ Quest powstał w ramach realizowanego projektu przez Gminne Centrum Kultury i Kultury Fizycznej w Jedlińsku pn. „Śladami naszej historii,

3.3 Kluczowe wyzwania

Poniżej wskazano najważniejsze obszary rozwoju miejscowości. Zakresy, które wymagają wsparcia i uwagi przy planowaniu rozwoju.

3.3.1 Niski poziom zintegrowana społeczności lokalnej

W Jedlińsku działają aktywnie organizacje pozarządowe, jednak sama społeczność jest mało zintegrowana i aktywna w niewielkim stopniu.

Działania organizacji są skoordynowane i zintegrowane, choć można zauważyć, że realizowane przez nie projekty stanowią wyspy aktywności, które jednak nie są połączone w ramach spójnej wizji. Po okresie intensywnych projektów, pojawiają się głosy mówiące o konieczności odnowienia zasobów siły i motywacji. Lokalni liderzy i działacze dostrzegają niski poziom zaangażowania mieszkańców oraz niewielki odsetek osób przyłączających się do działań. Pojawia się tendencja wskazująca na niską frekwencję uczestników wydarzeń. Wszystkie te tendencje stanowią wyraźny sygnał konieczności podjęcia działań w kierunku pobudzenia aktywności społecznej.

Wśród mieszkańców można zauważyć trend charakterystyczny dla miejscowości podmiejskich polegający na stopniowym wycofywaniu zaangażowania oraz postępującą rezygnację z udziału w wydarzeniach. Osoby, szczególnie pracujące i posiadające dzieci często nie mają już czasu na działalność społeczną, a nawet udział w wydarzeniach. Nie stanowią ona dla nich istotnej wartości i chętniej angażują się w spędzanie czasu wolnego poza miejscem zamieszkania – wyjazd do galerii handlowej lub kina.

3.3.2 Niewielka aktywność społeczna mieszkańców

Trudno przecenić rolę liderów społecznych w rozwoju obszarów wiejskich. To właśnie oni są członkami organizacji nieodpłatnie świadczącymi pracę społeczną, bez której nie odbyłoby się żadne wydarzenie we wsi. Praca ta często niezauważona, pozostaje bez docenienia. Z kolei sami liderzy, nierzadko pracujący zawodowo i mający obowiązki rodzinne, doświadczają momentów przeciążenia, konfliktu wartości i nacisków ze strony środowiska.

W tej sytuacji wydaje się ważne pobudzenie aktywności społeczności i nowych osób dołączających do grupy zaangażowanych działaczy. Nowe inicjatywy będą mogły zaistnieć, kiedy nowe osoby dołączą. Wzrost spontaniczności i gotowości do realizacji działań na rzecz dobra wspólnego wśród osób do tej pory nieaktywnych społecznie to aktualnie ważne potrzeby w społeczności lokalnej.

3.3.3 Niewystarczająco rozwinięta infrastruktura turystyczno – rekreacyjna

Jednym z największych potencjałów wsi jest jej atrakcyjność turystyczno – rekreacyjna. Dwie rzeki wraz z zalewami tworzą unikalny krajobraz. To enklawa natury i przyrody w centrum miejscowości. Miejsca te mogą stanowić podstawę do rozwoju infrastruktury rekreacyjnej. Dzięki temu mieszkańcy zyskają teren do uprawiania sportów i spędzania wolnego czasu. Rozwój wspólnej przestrzeni to jeden ze sposobów na inicjację spotkań mieszkańców. Atrakcyjne tereny przyciągną osoby i dzięki temu będą mogły one spotykać.

Dzięki budowie bulwarów teren wcześniej niezagospodarowany przy rzece Radomce i zdegradowany przekształcony zostanie w nowoczesną i kolorową promenadę oferującą cały szereg atrakcji. Dzięki realizacji tego pomysłu powstanie trasa łącząca w jeden ciekawy kompleks istniejącą już infrastrukturę sportową, na którą składają się siłownia zewnętrzna, plac zabaw, boiska do piłki nożnej, boisko typu orlik, kort tenisowy, boisko do siatkówki plażowej. Od strony wschodniej ośrodka, na terenach należących do OSiR mógłby powstać bogato wyposażony skate park. Niewątpliwą atrakcją, szczególnie dla najmłodszych, jest bezpieczny plac zabaw, na którym obecnie są trampoliny oraz piramida linowa. Infrastruktura ta również można by mogła zostać rozbudowana o następne elementy tworząc tym samym np. park linowy dla najmłodszych. Rozbudowanie tej infrastruktury i połączenie jej w jeden kompleks stworzy niewątpliwie bardzo atrakcyjne miejsce rekreacyjno sportowe nie tylko dla mieszkańców, ale też dla turystów. To z kolei pociągnie za sobą sieć rozwoju wszelkiego rodzaju usług, rozwój przedsiębiorczości w gminie i miejscowości.

Najbardziej innowacyjnym elementem obiektu będzie niewątpliwie tężnia solankowa, przy której będzie można spocząć na ławeczkach i pooddychać pełnym prozdrowotnych właściwości powietrzem. Całość obiektu będzie mieć nową zróżnicowaną nawierzchnię, a okalać ją będzie sieć chodników, ścieżek rowerowych oraz wygodne parkingi. Dodatkowym walorem będzie ścieżka edukacja opisująca lokalną faunę i florę.

W przyszłości można by to połączyć z planowanym zalewem tworząc tym samym niepowtarzalny kompleks.

Niezbędne jest także rozwinięcie infrastruktury w części Jedlińska zwanej Piaski. Znajduje się tam skwer o powierzchni 300 m², choć nie do końca zagospodarowany. Jest

to miejsce, które mieszkańcy bardzo lubią i chętnie spędzają w nim czas. Skwer ten po doposażeniu go w dodatkowe elementy małej infrastruktury, miałby szansę stać się takim miejscem. Mieszkańcy tej części Jedlińska nie mają takiego miejsca, przestrzeni, która pozwoliłaby im na integrację, spotkania w pięknym otoczeniu. Najbliższe miejsce rekreacji dostępne jest dopiero po przejściu na drugą stronę trasy E7 i iść do parku, który jest w Jedlińsku.

To właśnie między innymi dzięki wejściu w posiadanie nowoczesnej, atrakcyjnej bazy, można by w znacznym stopniu uatrakcyjnić ofertę kulturalną, rozrywkową i rekreacyjną w naszej gminie, ale też i w regionie. I tym samym wyjść poza ramy gminy czy powiatu, realizując szeroką ofertę, która łączy rozwój społeczno – kulturalny gminy z gospodarczo – ekonomicznym.

Ważnym miejscem dla mieszkańców jest także rynek. Ta przestrzeń także wymaga dalszego rozwoju i uatrakcyjnienia go zarówno dla mieszkańców jak i turystów. Budowa poidelka, chodników, rozwój eko – infrastruktury, to wszystko przyczyni się do lepszego wykorzystania tej przestrzeni i znacząco poprawi jakość życia mieszkańców Jedlińska.

3.3.4 Potrzeba aktualizacji tras turystycznych wraz z rozbudową infrastruktury obsługi rowerzystów

Jedlińsk ze swoim malowniczym krajobrazem może stanowić atrakcyjną destynację wypadów weekendowych dla mieszkańców Radomia. Aby jednak zachęcić te osoby do odwiedzenia wsi, konieczne jest rozbudowanie infrastruktury. Dzięki temu będzie ona lepiej spełniała oczekiwania korzystających. Wygodne wiaty z miejscami do siedzenia, kosze do segregacji odpadów, oświetlenie, miejsca naprawy rowerów i ładowania urządzeń i pojazdów elektrycznych, tablice informacyjne i turystyczne – te wszystkie elementy stworzą komfortową przestrzeń do spędzania czasu wolnego. Oświetlone, okamerowane wraz z możliwością naładowania roweru, hulajnogi lub jakiegokolwiek innego urządzenia elektrycznego dzięki zasilaniu energią pozyskiwaną z OZE będą stanowić przykład rozwiązań inteligentnych.

Szlaki powinny być zrewidowane tak, aby przechodziły przez centrum miejscowości i dawały możliwość skorzystania turystów z infrastruktury i poznania zasobów i dziedzictwa Jedlińska.

3.3.5 Niewielki stopień rozwoju infrastruktury niezbędnej do kultywowania dziedzictwa historyczno – kulturowego

Na terenie Jedlińska, w roku 1809 miało miejsce starcie zbrojne wojsk polskich i austriackich. Bitwa przegrana przez tych pierwszych jest najważniejszym wydarzeniem historycznym tej miejscowości. Do dziś zachowało się miejsce pochówku żołnierzy. Kopiec wraz z krzyżem to miejsce kultywowania tradycji i pamięci o tym wydarzeniu.

Koncepcja inteligentnej wsi dla miejscowości Jedlińsk

W mogile tej leżą zarówno żołnierze Polscy jak i Austriacy, jest to najstarsza mogiła na terenie gminy, upamiętniająca bardzo ważne wydarzenie. Gdyby bitwę wygrali Polacy, dalsze losy walki o niepodległą Polskę mogły potoczyć się inaczej.

Miejsce to znajduje się w Jedlińsku, w jego części zwanej Piaskami, przy drodze powiatowej do Jankowic. Stan mogiły w chwili obecnej pozostawia wiele do życzenia – istniejący tam skromny kopiec z krzyżem wraz z opłotowaniem wymaga renowacji i nowej aranżacji odpowiadającej charakterowi miejsca.

Wszystkie opisane wyżej wyzwania zostały wskazane przez uczestników spotkań konsultacyjnych odbywających się w maju i czerwcu 2023 roku w czasie przygotowywania niniejszego dokumentu. Zostały one wypracowane w formie warsztatowej korzystając z różnorodnych narzędzi partycypacyjnych.

3.4 Uproszczona analiza słabych i mocnych stron (SWOT) obszaru objętego koncepcją

Poniżej zestawiono opisane kluczowe cechy wsi Jedlińsk w tabeli zawierającej analizę SWOT, czyli Mocnych stron, Słabych stron, Szans i Zagrożeń.

Tabela 6 Analiza SWOT

STRENGTHS Mocne Strony	WEAKNES Słabe Strony
<ul style="list-style-type: none"> ● Dostęp do obiektów i instytucji użyteczności publicznej ● Rozwinięta infrastruktura sportowa wraz z możliwościami korzystania z niej ● Położenie komunikacyjne ● Atrakcyjność turystyczno - rekreacyjna ● Aktywność kulturalna i dziedzictwo historyczne ● Działające organizacje pozarządowe ● Rozwinięta infrastruktura publiczna ● Szlaki turystyczne 	<ul style="list-style-type: none"> ● Mało zintegrowana społeczność lokalna ● Niewielka aktywność społeczna mieszkańców ● Niewystarczająco rozwinięta infrastruktura turystyczno – rekreacyjna ● Potrzeba aktualizacji tras turystycznych wraz z rozbudową infrastruktury obsługi rowerzystów ● Niewielki stopień rozwoju infrastruktury niezbędnej do kultywowania dziedzictwa historyczno – kulturowego ● Niewystarczająco oznaczone przejścia dla pieszych ● Niewielka liczba szkoleń dla mieszkańców w zakresie aktywności społecznej
OPPORTUNITIES Możliwości	THREATS Zagrożenia
<ul style="list-style-type: none"> ● Położenie obok Radomia ● Programy pomocowe i grantowe przeznaczone na dofinansowania projektów 	<ul style="list-style-type: none"> ● Zmniejszanie się liczby mieszkańców

4 LOGIKA INTERWENCJI

W poniższym rozdziale zawarto

4.1 Wizja oraz Cel ogólny

W efekcie przeprowadzonego partycypacyjnego procesu kształtowania założeń niniejszej strategii, diagnozy sytuacji społecznej, przestrzennej i gospodarczej, określono wizję rozwoju miejscowości Jedlińsk na kolejne 5 lat.

Jedlińsk to miejscowość o atrakcyjnej i komfortowej przestrzeni rekreacyjno – turystycznej, z której chętnie korzystają mieszkańcy i turyści.

Aby zrealizować powyższą wizję, która jest elementem projekcji stanu docelowego, wyszczególniono Cel Ogólny niniejszej koncepcji, którym jest

Zrównoważony rozwój Jedlińska poprzez inwestycje w obszarze rekreacji i turystyki oraz rozwój społeczeństwa obywatelskiego.

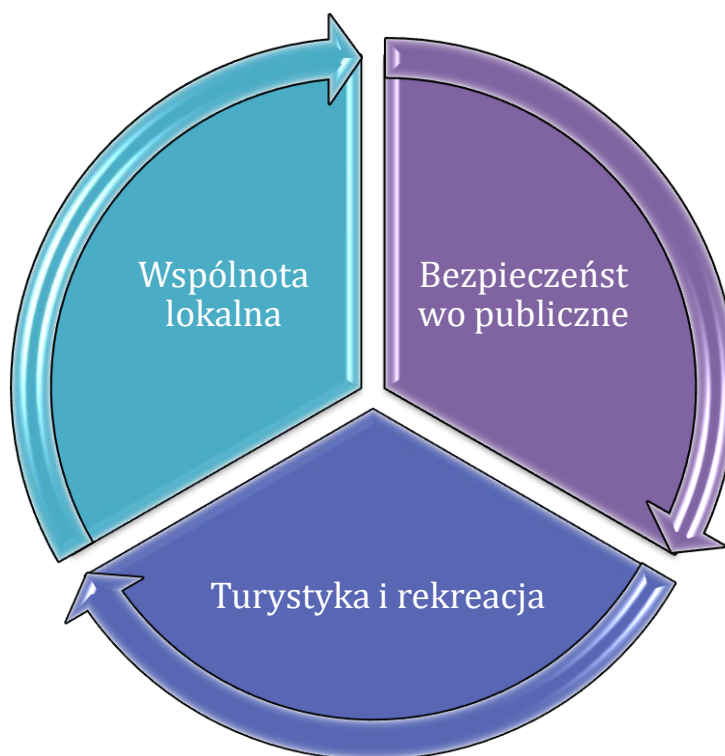
Cel ogólny to nadrzędne założenie, które przyświeca realizacji projektów. Aby przybliżyć się do jego realizacji, wyznaczono cele szczegółowe i operacyjne, które dookreślają obszary interwencji.

4.2 Cele szczegółowe i operacyjne w odpowiedzi na SWOT

Założenia Koncepcji Inteligentnej Wsi dla miejscowości Jedlińsk, które wypracowali mieszkańcy w czasie spotkań konsultacyjnych dotyczą podjęcia interwencji w trzech wspierających się wzajemnie obszarach. Są to wspólnota lokalna, bezpieczeństwo publiczne oraz turystyka i rekreacja.

Koncepcja inteligentnej wsi dla miejscowości Jedlińsk

To właśnie ten trzeci obszar będzie stanowił podstawę do realizacji pozostałych. Rozwój przestrzeni do rekreacji i turystyki będzie stanowił bazę do rozwoju kapitału społecznego.



Rysunek 3 Kierunki rozwoju wsi Jedlińsk

Działają one synergicznie – wzrost w jednym zakresie, pociąga zmiany w drugim. Są komplementarne w stosunku do siebie – uzupełniają się. Równomierne wspieranie wszystkich trzech kierunków umożliwi efektywne wykorzystanie ich potencjałów.

Aby osiągnąć cel ogólny koncepcji oraz wpłynąć na rozwój w trzech określonych wyżej obszarach, wyznaczono trzy cele szczegółowe koncepcji.

4.1.1 Cel szczegółowy 1: Integracja i aktywizacja społeczności oraz rozwój wspólnoty lokalnej Jedlińska

Pierwszy z celów dotyczy wsparcia rozwoju społeczności lokalnej wsi Jedlińsk. To właśnie kapitał społeczny – osoby realizujące projekty społeczne stanowią podstawę realizacji założeń rozwoju Smart Village. W ramach tego celu przewidziano zarówno wspieranie rozwoju społeczności jako takiej, ale także szkolenia i edukację nowych liderów, którzy mogliby realizować inicjatywy lokalne.

Cel operacyjny 1.1. Wzrost spójności wspólnoty lokalnej w miejscowości Jedlińsk.

4.1.2 Cel szczegółowy 2: Zrównoważony rozwój turystyki i rekreacji na terenie Jedlińska

Drugi cel obejmuje rozwój infrastruktury turystyczno – rekreacyjnej, które będzie przestrzenią do rozwoju kapitału społecznego. W ramach tego celu będą realizowane projekty zarówno wspierające ochronę środowiska i przeciwdziałanie zmianom klimatu jak i wprowadzające nowoczesne technologie do codziennego życia.

Cel operacyjny 2.1. Rozbudowa infrastruktury rekreacyjnej w Jedlińsku.

Cel operacyjny 2.2. Rozwój infrastruktury turystycznej w Jedlińsku

4.1.3 Cel szczegółowy 3: Wzrost bezpieczeństwa publicznego w miejscowości Jedlińsk

Trzeci cel operacyjny wspiera rozwój infrastruktury publicznej oraz bezpieczeństwo mieszkańców. Nowe lub bardziej energooszczędne lampy uliczne, oświetlenie i sygnalizacja przejść dla pieszych i skrzyżowań – to wszystko ma poprawić jakość życia mieszkańców.

Cel operacyjny 3.1. Poprawa bezpieczeństwa na ulicach we wsi.

Tabela 7 Wyznaczanie celów w odpowiedzi na SWOT

Cele szczegółowe	Cele operacyjne	Wyzwania i zagrożenia	Mocne strony i możliwości
1. Integracja i aktywizacja społeczności oraz rozwój wspólnoty lokalnej Jedlińska	1.1. Wzrost spójności wspólnoty lokalnej w miejscowości Jedlińsk.	Mało zintegrowana społeczność lokalna Zmniejszanie się liczby mieszkańców	Działające organizacje pozarządowe
2. Zrównoważony rozwój turystyki i rekreacji na terenie Jedlińska	2.1. Rozbudowa infrastruktury rekreacyjnej w Jedlińsku.	Niewystarczająco rozwinięta infrastruktura turystyczno – rekreacyjna	Atrakcyjność turystyczno – rekreacyjna Dostęp do obiektów i instytucji użyteczności publicznej Rozwinięta infrastruktura sportowa wraz z możliwościami korzystania z niej

Koncepcja inteligentnej wsi dla miejscowości Jedlińsk

	2.2. Rozwój infrastruktury turystycznej w Jedlińsku	<p>Niewystarczająco rozwinięta infrastruktura turystyczno – rekreacyjna</p> <p>Potrzeba aktualizacji tras turystycznych wraz z rozbudową infrastruktury obsługi rowerzystów</p> <p>Niewielki stopień rozwoju infrastruktury niezbędnej do kultywowania dziedzictwa historyczno – kulturowego</p>	<p>Atrakcyjność turystyczno – rekreacyjna</p> <p>Aktywność kulturalna i dziedzictwo historyczne</p> <p>Położenie komunikacyjne</p> <p>Szlaki turystyczne</p> <p>Położenie koło Radomia</p>
3. Wzrost bezpieczeństwa publicznego w miejscowości Jedlińsk	3.1. Poprawa bezpieczeństwa na ulicach we wsi.	Niewystarczająco oznaczone przejścia dla pieszych	Rozwinięta infrastruktura publiczna

Cele, działania i zaplanowane projekty są w całości odpowiedzią na zdiagnozowane potrzeby, wyzwania, zagrożenia oraz zasoby, atuty i możliwości miejscowości i społeczności w niej mieszkającej.

4.3 Struktura logiczna interwencji

Poniżej przedstawiono strukturę logiczną interwencji. W poprzednim rozdziale wskazano, na jakie elementy diagnozy odpowiadają wyznaczone cele Koncepcji. W kolejnej tabeli zawarto cele, działania oraz planowane projekty. Jasno wskazano powiązania między poszczególnymi elementami struktury.

Tabela 8 Matryca logiczna Koncepcji Inteligentnej Wsi dla miejscowości Taczów

Cel operacyjny	Działanie	Planowany projekt
Cel szczegółowy 1. Integracja i aktywizacja społeczności oraz rozwój wspólnoty lokalnej Jedlińska		
1.1. Wzrost spójności wspólnoty lokalnej w miejscowości Jedlińsk.	1.1.1. Aktywizacja i integracja mieszkańców	1.1.1.1. Rajdy rekreacyjne promujące wykonaną infrastrukturę
		1.1.1.2. Konkursy dla dzieci i młodzieży dotyczące kultywowania dziedzictwa oraz promocji turystyki
		1.1.1.3. Zwiększenie partycypacyjności mieszkańców w planowaniu projektów infrastrukturalnych
		1.1.1.4. Szkolenia w zakresie aktywności społecznej
Cel szczegółowy 2. Zrównoważony rozwój turystyki i rekreacji na terenie Jedlińska		
2.1. Rozbudowa infrastruktury rekreacyjnej w	2.1.1. Budowa Miejsc Obsługi Rowerzystów i stacji ładowania pojazdów	2.1.1.1. Diagnoza miejsc lokalizacji stacji obsługi MOR
		2.1.1.2. Budowa MORów wraz z niezbędną infrastrukturą

Koncepcja inteligentnej wsi dla miejscowości Jedlińsk

Jedlińsku.	elektrycznych	
	2.1.2. Rewitalizacja rynku w Jedlińsku	2.1.2.1. Poidelko do wody w Rynku jedlińskim
		2.1.2.2. Eko – instalacje na rynku w Jedlińsku
	2.1.3. Zagospodarowanie przestrzeni publicznej w Jedlińsku w część zwanej potocznie zwanej Piaski	2.1.3.1. Projekt zagospodarowania infrastruktury na skwerze w Piaskach
		2.1.3.2. Posadowienie niezbędnej infrastruktury na skwerze w Piaskach
2.1.4. Rozbudowa innych elementów infrastruktury rekreacyjnej	2.1.4.1. Rozbudowa i modernizacja placu zabaw	
2.2. Rozwój infrastruktury turystycznej w Jedlińsku	2.2.1. Stworzenie produktu turystycznego „Bulwary Jedlińskie”	2.2.1.1. Szkolenie dla mieszkańców w zakresie budowania produktu turystycznego
		2.2.1.2. Rozbudowa infrastruktury turystycznej – etap projektowania przy udziale społeczności lokalnej
		2.2.1.3. Budowa bulwarów Jedlińskich
		2.2.1.4. Budowa Skate parku jako elementu infrastruktury bulwarów
		2.2.1.5. Budowa tężni solankowej jako elementu infrastruktury bulwarów
		2.2.1.6. Promocja bulwarów Jedlińskich

Koncepcja inteligentnej wsi dla miejscowości Jedlińsk

	2.2.2. Rozbudowa i modernizacja innych miejsc kultywujących lokalne dziedzictwo	2.2.2.1. Renowacja miejsca pamięci upamiętniającego JEDLIŃSKĄ BITWE z 11 czerwca 1809 ROKU
		2.2.2.2. Budowa zalewu
Cel szczegółowy 3. Wzrost bezpieczeństwa publicznego w miejscowości Jedlińsk		
3.1. Wzrost bezpieczeństwa publicznego w miejscowości Jedlińsk	3.1.1. Poprawa bezpieczeństwa na ulicach we wsi	3.1.1.1. Akcja informacyjno - aktywizacyjna dotycząca bezpieczeństwa na drogach.
		3.1.1.2. Zamontowanie świateł wzbudzanych koło ośrodka zdrowia i zespołu szkolno przedszkolnego w Jedlińsku
		3.1.1.3. Zamontowanie innych elementów infrastruktury poprawiającej bezpieczeństwo uczestników ruchu drogowego w Jedlińsku.

4.4 Inteligentne rozwiązania: działania, produkty i rezultaty

Aby zrealizować wyszczególnione cele, szczegółowo zaplanowano działania, dzięki którym zostaną one osiągnięte. Wskazano je już w poprzednim rozdziale, poniżej jednak doszczegółowiono ich zapisy

Tabela 9 Opis działań planowanych lub podejmowanych w ramach Koncepcji Inteligentnej Wsi dla miejscowości Taczów.

Działania planowane lub podejmowane	Oczekiwane rezultaty	Opis technologii cyfrowych i telekomunikacyjnych lub lepszego wykorzystania wiedzy;	Korzyści dla lokalnej społeczności	Niezbędne zasoby
1.1.1. Aktywizacja i integracja mieszkańców	<p>Wydarzenia integracyjno – aktywizujące takie jak rajdy, warsztaty, spotkania, imprezy</p> <p>Uczestnicy wydarzeń dla mieszkańców</p> <p>Konkursy kultywujące dziedzictwo i promujące turystykę</p> <p>Partycypacyjne procesy planowania przestrzeni publicznej</p> <p>Szkolenia dla mieszkańców w zakresie aktywności społecznej.</p>	Nowoczesne technologie umożliwiające cyfrową realizację takich zadań jak komunikacja, promocja, kontakt współpracowników i uczestników, zarządzanie projektami.	<p>Mieszkańcy zyskają możliwość skorzystania z atrakcyjnej oferty spędzania wolnego czasu.</p> <p>Budowane więzi zapobiegają izolacji i podziałom społeczności lokalnej</p>	<p>Wiedza i umiejętności z zakresu animacji społeczności lokalnych.</p> <p>Środki finansowe i praca społeczna członków organizacji.</p>
2.1.1. Budowa Miejsc Obsługi Rowerzystów i	Nowe MORy wraz z	Technologie zarządzania obiektami oraz dostarczania	Mieszkańcy zyskają przestrzeń do uprawiania	Środki finansowe, tereny z

Koncepcja inteligentnej wsi dla miejscowości Jedlińsk

Działania planowane lub podejmowane	Oczekiwane rezultaty	Opis technologii cyfrowych i telekomunikacyjnych lub lepszego wykorzystania wiedzy;	Korzyści dla lokalnej społeczności	Niezbędne zasoby
stacji ładowania pojazdów elektrycznych	niezbędną infrastrukturą	energii z OZE.	rekreacji rowerowej i spędzania czasu.	przeznaczeniem na rekreację, praca społeczna mieszkańców. Wiedza i umiejętności z zakresu planowania, realizacji i rozliczania projektów.
2.1.2. Rewitalizacja rynku w Jedlińsku	Nowe lub zmodernizowane obiekty infrastruktury rekreacyjnej na Rynku w Jedlińsku	Technologie zarządzania obiektami oraz dostarczania energii z OZE	Mieszkańcy zyskają atrakcyjną przestrzeń, w której rozwijać się będzie życie społeczne.	Środki finansowe, tereny z przeznaczeniem na rekreację, praca społeczna mieszkańców. Wiedza i umiejętności z zakresu planowania, realizacji i rozliczania projektów.
2.1.3. Zagospodarowanie przestrzeni publicznej w Jedlińsku w część zwanej potocznie Piaski	Nowe lub zmodernizowane obiekty infrastruktury rekreacyjnej na Piaskach w Jedlińsku	Technologie zarządzania obiektami oraz dostarczania energii z OZE	Mieszkańcy zyskają atrakcyjną przestrzeń, w której rozwijać się będzie życie społeczne.	Środki finansowe, tereny z przeznaczeniem na rekreację, praca społeczna mieszkańców. Wiedza i umiejętności z zakresu planowania, realizacji i rozliczania

Koncepcja inteligentnej wsi dla miejscowości Jedlińsk

Działania planowane lub podejmowane	Oczekiwane rezultaty	Opis technologii cyfrowych i telekomunikacyjnych lub lepszego wykorzystania wiedzy;	Korzyści dla lokalnej społeczności	Niezbędne zasoby
				projektów.
2.1.4. Rozbudowa innych elementów infrastruktury rekreacyjnej	Nowe lub zmodernizowane obiekty infrastruktury rekreacyjnej w Jedlińsku – np. plac zabaw	Technologie zarządzania obiektami oraz dostarczania energii z OZE	Mieszkańcy zyskają atrakcyjną przestrzeń, w której rozwijać się będzie życie społeczne.	<p>Środki finansowe, tereny z przeznaczeniem na rekreację, praca społeczna mieszkańców.</p> <p>Wiedza i umiejętności z zakresu planowania, realizacji i rozliczania projektów.</p>
2.2.1. Stworzenie produktu turystycznego „Bulwary Jedlińskie”	<p>Spółeczny projekt zagospodarowania terenu „Bulwarów Jedlińskich”</p> <p>Rozbudowa infrastruktury turystycznej w ramach inwestycji „Bulwary Jedlińskie”</p>	Technologie zarządzania obiektami oraz dostarczania energii z OZE	Mieszkańcy zyskają atrakcyjną przestrzeń, w której rozwijać się będzie życie społeczne. Powstanie nowa infrastruktura, dzięki której zwiększy się atrakcyjność Jedlińska	<p>Wiedza i umiejętności lub wsparcie ekspertów w zakresie partycypacyjnego procesu planowania przestrzeni.</p> <p>Środki finansowe, tereny z przeznaczeniem na turystykę i rekreację, praca społeczna mieszkańców.</p> <p>Wiedza i umiejętności z zakresu planowania, realizacji i rozliczania projektów.</p>

Koncepcja inteligentnej wsi dla miejscowości Jedlińsk

Działania planowane lub podejmowane	Oczekiwane rezultaty	Opis technologii cyfrowych i telekomunikacyjnych lub lepszego wykorzystania wiedzy;	Korzyści dla lokalnej społeczności	Niezbędne zasoby
2.2.2. Renowacja miejsca pamięci upamiętniającego JEDLIŃSKĄ BITWE z 11 czerwca 1809 ROKU	Nowa i zmodernizowana infrastruktura upamiętniająca bitwę Jedlińską z 1809 roku	Technologie zarządzania obiektami oraz dostarczania energii z OZE	Renowacja miejsca pamięci umożliwi kultywowanie cennego dziedzictwa lokalnego, realizację inicjatyw upamiętniających zrywy niepodległościowe i walki o wolność.	Środki finansowe, praca społeczna mieszkańców. Wiedza i umiejętności z zakresu planowania, realizacji i rozliczania projektów.
2.2.3. Budowa zalewu	Budowa infrastruktury na zalewach	Technologie zarządzania obiektami oraz dostarczania energii z OZE	Dzięki nowej infrastrukturze mieszkańcy zyskają przestrzeń do wypoczynku. Realizacja tego działania będzie także zaspokojeniem wieloletnich dążeń mieszkańców do odzyskania przestrzeni, która niegdyś stanowiła atrakcyjne miejsce rekreacyjne i ma wartość sentymentalną.	Własność terenów na których miałyby powstać infrastruktura umożliwiająca realizację na nich inwestycji publicznych.
3.1.1. Poprawa bezpieczeństwa na ulicach we wsi	Poinformowani i wyedukowani mieszkańcy Jedlińska i turyści w zakresie bezpieczeństwa na drogach Sygnalizacja świetlna i doświetlone przejścia dla pieszych we wsi	Inteligentny system zarządzania oświetleniem i sygnalizacją świetlną.	Mieszkańcy zyskają bezpieczne przejścia dla pieszych i skrzyżowania. Zwiększy się świadomość uczestników ruchu drogowego w zakresie bezpieczeństwa.	Wiedza i umiejętności w zakresie przeprowadzenia akcji informacyjno – edukacyjnej dla mieszkańców i turystów. Środki finansowe i tytuł prawny do realizacji

Koncepcja inteligentnej wsi dla miejscowości Jedlińsk

Działania planowane lub podejmowane	Oczekiwane rezultaty	Opis technologii cyfrowych i telekomunikacyjnych lub lepszego wykorzystania wiedzy;	Korzyści dla lokalnej społeczności	Niezbędne zasoby inwestycji.

4.5 Lista projektów

Poniżej znajduje się lista projektów, dzięki którym zostaną osiągnięte cele koncepcji. Lista ta została wypracowana w czasie spotkań konsultacyjnych z mieszkańcami i stanowi odzwierciedlenie ich idei i pomysłów.

Tabela 10 Lista projektów, które będą się składać na realizację koncepcji, uwzględniających komponent cyfrowy, środowiskowy lub klimatyczny

Numer	Nazwa	Opis	Komponent	Proponowane źródło finansowania	Szacowana kwota projektu	Proponowany termin realizacji
1.1.1.1	Rajdy rekreacyjne promujące wykonaną infrastrukturę	Ten projekt jest komplementarny z projektami infrastrukturalnymi realizowanymi w ramach celu szczegółowego 2. Polega na organizacji cyklicznych wydarzeń w formie rajdów lub wycieczek rowerowych lub Nordic Walking wykorzystujących powstałą infrastrukturę. Promocja i zaproszenia na wydarzenia z wykorzystaniem stron www i profili społecznościowych organizacji i instytucji.	Cyfrowy	Wydarzenia bezkosztowe lub ramach realizacji projektów realizowanych przez organizacje pozarządowe w ramach dofinansowań ujętych poniżej tabeli.	Kwota w zależności od formy wydarzenia 0 – 5 000 zł	2023 - 2028
1.1.1.2	Konkursy dla dzieci i młodzieży dotyczące	Projekt edukacyjno – aktywizacyjny polegający na organizacji konkursów z	Cyfrowy	Dofinansowanie ramach realizacji	Kwota w zależności	2023 - 2028

Koncepcja inteligentnej wsi dla miejscowości Jedlińsk

Numer	Nazwa	Opis	Komponent	Proponowane źródło finansowania	Szacowana kwota projektu	Proponowany termin realizacji
	kultywowania dziedzictwa oraz promocji turystyki	<p>nagrodami dla dzieci i młodzieży z Jedlińska.</p> <p>Konkursy plastyczne, polonistyczne lub krajoznawcze np. w formie gadżetu dla osób, które wykonały dane zadania turystyczne.</p> <p>Promocja konkursów i zgłoszenia poprzez narzędzia cyfrowe.</p>		projektów realizowanych przez organizacje pozarządowe w ramach dofinansowań ujętych poniżej tabeli.	od formy konkursu 0 – 500 zł	
1.1.1.3	Zwiększenie partycypacyjności mieszkańców w planowaniu projektów infrastrukturalnych	<p>Projekt komplementarny w stosunku do 2.1.1.1, 2.1.3.1, 2.2.1.2.</p> <p>Polega na rozwoju kompetencji kadry zarządzającej i prowadzącej projekty w zakresie prowadzenia procesów partycypacyjnego planowania przestrzeni publicznej i włączania mieszkańców w planowanie rozwoju miejscowości także z wykorzystaniem nowoczesnych technologii współpracy na plikach w chmurze lub pracy zdalnej.</p>	Cyfrowy	<p>FEM 2021 – 2027</p> <p>Dofinansowania LGD Razem dla Radomki</p> <p>Dotacje dla organizacji pozarządowych opisane pod tabelą</p>	20 000 zł	2023 - 2025
1.1.1.4	Szkolenia w zakresie aktywności społecznej	<p>Projekt polegający na przeprowadzeniu cyklu szkoleń dla mieszkańców w zakresie aktywności społecznej. Jak działać społecznie, budowanie wspólnoty lokalnej, realizacja inicjatyw mieszkańców, kreatywność i spontaniczność w realizacji przedsięwzięć społecznych itp.</p> <p>Projekt wieloetapowy, na skutek którego zostaną wyłonieni nowi liderzy i osoby</p>	Cyfrowy	<p>FEM 2021 – 2027</p> <p>Dofinansowania LGD Razem dla Radomki</p> <p>Dotacje dla organizacji pozarządowych opisane pod</p>	25 000 zł	2023 - 2025

Koncepcja inteligentnej wsi dla miejscowości Jedlińsk

Numer	Nazwa	Opis	Komponent	Proponowane źródło finansowania	Szacowana kwota projektu	Proponowany termin realizacji
		działające społecznie.		tabelą		
2.1.1.1	Diagnoza miejsc lokalizacji stacji obsługi MOR	<p>Projekt realizowany w powiązaniu z punktem 1.1.1.1.</p> <p>Partycypacyjne planowanie lokalizacji MORów np. wśród dzieci i młodzieży lub grup turystów także z wykorzystaniem narzędzi pracy zdalnej.</p>	Cyfrowy	<p>FEM 2021 – 2027</p> <p>Fundusze norweskie i EOG - Program Środowisko, Energia i Zmiany Klimatu</p>	5 000 zł	2023 – 2025
2.1.1.2.	Budowa MORów wraz z niezbędną infrastrukturą	<p>MOR czyli Miejsce Obsługi Rowerów to infrastruktura specjalnie dedykowana rowerzystom, choć przeznaczona także dla rekreacji mieszkańców. Składająca się z wiaty wraz z ławami i stołami, toalety, stacji naprawy rowerów wyposażonej w narzędzia i pompkę, stacja ładowania rowerów i hulajnóg elektrycznych.</p> <p>Coraz więcej osób korzysta z tego rodzaju sprzętu, a w najbliższym czasie liczba użytkowników tego rodzaju urządzeń będzie wzrastać.</p> <p>Stacja i cały MOR powinien być zasilany za pomocą odnawialnych źródeł energii, np. fotowoltaicznie.</p>	Środowiskowy	<p>FEM 2021 – 2027</p> <p>Fundusze norweskie i EOG - Program Środowisko, Energia i Zmiany Klimatu</p> <p>NFOŚIGW</p> <p>WFOŚ</p> <p>Dofinansowania LGD Razem dla Radomki</p>	300 000 zł	2024 - 2026
2.1.2.1	Poidelko do wody w Rynku jedlińskim	Posadowienie źródła wody dla ludzi i zwierząt/ ptaków. W związku ze zmianami klimatycznymi stworzenie miejsca, w którym każdy, kto ma butelkę np. z filtrem	Środowiskowy		20 000 zł	2024 – 2026

Koncepcja inteligentnej wsi dla miejscowości Jedlińsk

Numer	Nazwa	Opis	Komponent	Proponowane źródło finansowania	Szacowana kwota projektu	Proponowany termin realizacji
		będzie mógł taką wodę nalać sobie do butelki. Pozwoli to również na promocję ekologicznego trybu życia oraz rozwijanie zdrowych nawyków żywieniowych. Dostęp do wody pitnej jest ważny podczas upałów, zwłaszcza dla dzieci, osób starszych, a także wszystkich mieszkańców i turystów. Uliczne poidelka ograniczają także ilość plastikowych odpadów, zwłaszcza jednorazowych butelek po wodzie, tym samym będą sprzyjać ochronie środowiska.				
2.1.2.3	Eko – instalacje na rynku w Jedlińsku	Instalacje świateł i kamer mających źródło zasilania z energii odnawialnej, puszkomatów, koszy do segregacji śmieci i innych ekologicznych instalacji na rynku w Jedlińsku	Środowiskowy Klimatyczny		200 000	2024 - 2026
2.1.3.1	Projekt zagospodarowania infrastruktury na skwerze w Piaskach	Projekt przygotowywany w sposób partycypacyjny np. w formie konkursu na koncepcję, później konsultowanego z mieszkańcami. Np. wystawienie w przestrzeni skweru projektów plastycznych przygotowanych przez dzieci i młodzież na zajęciach w szkole lub GCKiKF.	Cyfrowy	FEM 2021 – 2027 Fundusze norweskie i EOG - Program Środowisko, Energia i Zmiany Klimatu	15 000 zł	2023 – 2024
2.1.3.2	Posadowienie niezbędnej infrastruktury na skwerze w Piaskach	Rozbudowanie i modernizacja tzw. starej części, gdzie istnieje już klomb. Znajduje się tutaj zielony skwer o powierzchni około 3 arów. Obszar ten ma szczególne znaczenie dla zaspokojenia potrzeb mieszkańców poprzez stworzenie miejsca	Środowiskowy Klimatyczny	NFOŚiGW WFOŚ Dofinansowania LGD Razem dla	150 000 zł	2024 - 2026

Koncepcja inteligentnej wsi dla miejscowości Jedlińsk

Numer	Nazwa	Opis	Komponent	Proponowane źródło finansowania	Szacowana kwota projektu	Proponowany termin realizacji
		spotkań dla tej społeczności. Niezbędne byłoby urządzenie na tym terenie miejsca rekreacyjnego poprzez zamontowanie dwóch ławek, huśtawki dla 3-2 osób, stolików, budki / etażerki, w której lokalna społeczność mogłaby wymieniać się książkami, gier towarzyskich z których mogliby korzystać mieszkańcy podczas spotkań.		Radomki		
2.1.4.1.	Rozbudowa i modernizacja placu zabaw	Projekt polegający na zaprojektowaniu i posadowieniu nowych elementów infrastruktury placu zabaw wraz z niezbędną infrastrukturą w postaci np. ławek, koszy do segregacji odpadów, lamp solarnych itp.	Środowiskowy	FEM 2021 – 2027 Dofinansowania LGD Razem dla Radomki Dotacje dla organizacji pozarządowych na rozwój infrastruktury	100 000 zł	2024 - 2026
2.2.1.1	Szkolenie dla mieszkańców w zakresie budowania produktu turystycznego	Pierwszy projekt w ramach działania 2.2.1, komplementarny do pozostałych. Spotkanie szkoleniowe dla mieszkańców poświęcone idei tworzenia produktu turystycznego jakim mogłyby stać się Bulwary Jedlińskie. Projekt funkcji, wyposażenia wraz z pomysłami na rozwój różnych gałęzi usług okołoturystycznych.	Cyfrowy	Dofinansowania LGD Razem dla Radomki Dotacje dla organizacji pozarządowych na rozwój infrastruktury	10 000 zł	2023 – 2024

Koncepcja inteligentnej wsi dla miejscowości Jedlińsk

Numer	Nazwa	Opis	Komponent	Proponowane źródło finansowania	Szacowana kwota projektu	Proponowany termin realizacji
2.2.1.2.	Rozbudowa infrastruktury turystycznej – etap projektowania przy udziale społeczności lokalnej	<p>Projekt komplementarny do 1.1.1.3.</p> <p>Włączenie społeczności lokalnej w projektowanie terenu w różnorodnych formach i intensywności partycypacyjności procesu – np. poprzez zgłaszanie uwag, głosowanie nad propozycjami, spotkania, konkurs na projekt itp.</p>	Cyfrowy	FEM 2021 – 2027 Fundusze norweskie i EOG - Program Środowisko, Energia i Zmiany Klimatu	20 000 zł	2024 - 2025
2.2.1.3.	Budowa bulwarów Jedlińskich	<p>To rozległa inwestycja, w ramach której powstałby ciąg pieszo rowerowy (który częściowo umieszczony by był na wałach przeciw powodziowych), z tężnią solankową, umiejscowione zostałyby też tam MOR.</p> <p>Ścieżka będzie oświetlona i objęta monitoringiem z wykorzystaniem zasilania odnawialnymi źródłami energii. Wyposażona w ławeczki, kosze do segregacji odpadów, toaletę publiczną, puszkomaty na puszkę albuminowe., toalety publiczne</p> <p>Wzdłuż ścieżki ponadto umieszczone byłyby tablice edukacyjne, na których byłyby umieszczone kody QR przekierowujące do stron internetowych zawierających elementy rozszerzonej rzeczywistości – poprzez naprowadzanie smartfonu na konkretne miejsca (tak, jak podczas robienia zdjęć) będzie można zobaczyć, jak dolina rzeczna wyglądała w</p>	Cyfrowy Środowiskowy Klimatyczny	NFOŚiGW WFOŚ Dofinansowania LGD Razem dla Radomki	3 000 000 zł	2025 - 2028

Koncepcja inteligentnej wsi dla miejscowości Jedlińsk

Numer	Nazwa	Opis	Komponent	Proponowane źródło finansowania	Szacowana kwota projektu	Proponowany termin realizacji
		przeszłości.				
2.2.1.4.	Budowa Skate parku jako elementu infrastruktury bulwarów	Oddzielny projekt infrastrukturalny polegający na budowie skate parku jako miejsce przeznaczonego do rekreacji i spotkań młodzieży. Teren atrakcyjny dla młodych ludzi, dostosowany do ich potrzeb. Zaprojektowany przy udziale tej grupy docelowej. Obiekt zasilany przy pomocy energii z OZE.	Środowiskowy		200 000 zł	2025 - 2028
2.2.1.5	Budowa tężni solankowej jako elementu infrastruktury bulwarów	Oddzielny projekt inwestycyjny polegający na projekcie i posadowieniu tężni solankowej wraz z niezbędną infrastrukturą taką jak ławeczki, oświetlenie. Obiekt zasilany przy pomocy energii z OZE.	Środowiskowy			2025 - 2028
2.2.1.6	Promocja bulwarów Jedlińskich	Projekt realizowany na zakończenie inwestycji polegający na informowaniu o powstałej infrastrukturze i jej atrakcjach. Także np. w formie konkursu na film na tictocu lub relację na facebooku	Cyfrowy	Środki własne Gminy Jedlińsk	50 000 zł	2026 - 2028
2.2.2.1	Renowacja miejsca pamięci upamiętniającego JEDLIŃSKĄ BITWE z 11 czerwca 1809	Renowacje kopca i krzyża, wymiana ogrodzenia, oświetlenie miejsca za pomocą lamp fotowoltaicznych postawienie tablic edukacyjno - historycznych	Środowiskowy	FEM 2021 – 2027 Fundusze norweskie i EOG - Program Środowisko,		2024 - 2028

Koncepcja inteligentnej wsi dla miejscowości Jedlińsk

Numer	Nazwa	Opis	Komponent	Proponowane źródło finansowania	Szacowana kwota projektu	Proponowany termin realizacji
	ROKU	<p>Komplementarnym elementem projektu będzie wprowadzenie stałej ekspozycji dotyczącej operacji wojennej i osób dowodzących tą operacją, która ma przybliżyć historię wydarzenia. Dzięki temu zyska walor edukacyjny</p> <p>Koncepcja zadania przewiduje kompleksowe prace renowacyjno-konserwatorskie związane z włączeniem miejsca pamięci w przestrzeń życia społecznego mieszkańców miejscowości oraz regionu. Projekt zakłada z jednej strony zachowanie charakteru miejsca (minimalistyczny charakter elementów trwałych zestawionych z otoczeniem przyrodniczym), z drugiej zaś dostosowanie go do współczesnych wymogów stawianych miejscom upamiętnienia ofiar. Nieco zaniedbany i zapomniany obecnie teren zostanie zrewitalizowany w zgodzie z zasadami poszanowania miejsc pamięci. Skutkiem realizacji projektu będzie odnowienie miejsca pamięci jednej z najtragiczniejszych bitw na tym terenie. Ostatnie prace prowadzono były tu najprawdopodobniej w latach 90 XX wieku. Miejsce otrzyma godną, estetyczną, a przede wszystkim trwałą oprawę. Z lokalizacji rzadko odwiedzanej, stanie się destynacją, gdzie dzięki stałej ekspozycji możliwe będzie organizowanie wydarzeń rocznicowych oraz edukacyjnych. Ponadto</p>		<p>Energia i Zmiany Klimatu</p> <p>NFOŚIGW</p> <p>WFOŚ</p> <p>Dofinansowania LGD Razem dla Radomki</p> <p>Dotacje MKiDN</p> <p>Dotacje Urzędu Wojewódzkiego na kultywowanie dziedzictwa</p>		

Koncepcja inteligentnej wsi dla miejscowości Jedlińsk

Numer	Nazwa	Opis	Komponent	Proponowane źródło finansowania	Szacowana kwota projektu	Proponowany termin realizacji
		zostanie zwrócona uwaga na potrzebę ochrony tego rodzaju miejsc. Zakładamy, iż będzie to początek zakrojonych na szerszą skalę działań związanych z odnawianiem i wprowadzaniem do obiegu społecznego innych miejsc z terenu gminy Jedlińsk.				
2.2.2.2.	Budowa zalewu	<p>Projekt niezwykle skomplikowany i złożony, który w pierwszym etapie wymaga wyjaśnienia i uregulowania spraw własności gruntów. Dopiero po osiągnięciu tego stanu i uzyskaniu terenu przez Gminę Jedlińsk, możliwa jest realizacja pozostałych elementów projektu.</p> <p>Stworzenie miejsca wypoczynku i rekreacji, gdzie znajdowałoby się: molo, wypożyczalnia kajaków i rowerów wodnych, kąpielisko i piaszczysta plaża.</p> <p>Zalew łączyłby się z bulwarami. Nieopodal znajduje się Ośrodek Sportu i Rekreacji z ogólnodostępnymi boiskami do siatkówki, placem zabaw, siłownią na świeżym powietrzu.</p> <p>Wokół zalewu powstałyby punkty gastronomiczne. Jednym z nich mogłaby być Pierogarnia lub Naleśnikarnia w których serwowane byłyby pyszne pierogi i naleśniki z Doliny Radomki. Nad zalewem mogłyby się odbywać imprezy sportowe, rekreacyjne oraz koncerty lokalnych</p>	Środowiskowy	FEM 2021 – 2027 Dotacje MSiT	4 000 000 zł	2026 - 2028

Koncepcja inteligentnej wsi dla miejscowości Jedlińsk

Numer	Nazwa	Opis	Komponent	Proponowane źródło finansowania	Szacowana kwota projektu	Proponowany termin realizacji
		artystów.				
3.1.1.1	Akcja informacyjno - aktywizacyjna dotycząca bezpieczeństwa na drogach.	Realizacja akcji informacyjno -edukacyjno - animacyjnej dotyczącej bezpieczeństwa na drogach przygotowanej we współpracy z dziećmi ze szkoły lub GCKiKF. Plakaty, instalacje, filmiki w mediach społecznościowych itp.	Cyfrowy	Dotacje na uspokojenie ruchu MFiPR FEM 2021 – 2027	20 000 zł	2023 - 2028
3.1.1.2	Zamontowanie świateł wzbudzanych koło ośrodka zdrowia i zespołu szkolno przedszkolnego w Jedlińsku	Budowa dobrze oświetlonych i czytelnie sygnalizujących obecność pieszego przejść dla pieszych, szczególnie w okolicy budynków użyteczności publicznej.	Środowiskowy	Dotacje Ministerstwa Infrastruktury na inwestycje na rzecz poprawy bezpieczeństwa niechronionych uczestników ruchu	150 000	2023 - 2025
3.1.1.3.	Zamontowanie innych elementów infrastruktury poprawiającej bezpieczeństwo uczestników ruchu drogowego w Jedlińsku.	Montaż wyniesionych przejść dla pieszych, zatoczek i innych elementów infrastruktury drogowej zwiększających bezpieczeństwo na drogach w Jedlińsku.	ND	Rządowy Fundusz Rozwoju Dróg	500 000 zł	2026 - 2028

Poniżej zawarto listę niektórych, przykładowych programów dotacyjnych, w ramach których organizacje pozarządowe w tym OSP lub KGW mogą ubiegać się o dofinansowania:

Fundacja Orlen

Polski Cukier

Fundacja Orange

Fundacja Tauron

Koncepcja inteligentnej wsi dla miejscowości Jedlińsk

Fundacja Santander

Fundacja Banku Gospodarstwa Krajowego (BGK)

Fundacja Rozwoju Systemu Edukacji,

Fundacja LOTTO im. Haliny Konopackiej

Fundacja Banku Pekao S.A. imienia dr. Mariana Kantona

Polsko-Amerykańska Fundacja Wolności

Program FIO Mazowsze Lokalnie

Fundusze Norweskie

Program Erasmus

Program Granty Mazowsze Lokalnie

Fundacja Tauron

Fundacja PZU

MOWES

Ponad to wszystkie organizacje pozarządowe mogą realizować zleczone przez Jednostki Samorządu Terytorialnego zadania publiczne m. in. w obszarach edukacji, sportu, rozwoju społeczności lokalnych itp.

5 ZARZĄDZANIE I MONITOROWANIE

5.1 Zarządzanie

Za zarządzanie wdrażaniem koncepcją będzie odpowiedzialne Stowarzyszenie Społeczno – Kulturalne „RAK”. Powoła ono spośród swoich członków osoby, które będą miały za zadanie analizować stopień jej realizacji, a także realizować projekty, które wpisują się w jej założenia.

Do realizacji tego zadania Stowarzyszenie może powołać zespół roboczy, w którego skład wejdą osoby realizujące inicjatywy wpisujące się w koncepcję lub w jakikolwiek inny sposób zainteresowane jej wdrożeniem. Mogą to być przedstawiciele władz samorządowych, Urzędu Gminy, Zespołu Szkolno - Przedszkolnego im. Tadeusza Kościuszki, Prywatnego Przedszkole „Gumisiowa Kraina”, Gminnego Centrum Kultury i Kultury Fizycznej Jedlińsku wraz Ośrodkiem Sportu i Rekreacji oraz innych Stowarzyszeń, organizacji społecznych lub parafii.

Do zespołu zostaną także powołani Radni, Sołtys wsi oraz chętne osoby z Rady Sołectkiej.

Skład zespołu będzie aktualizowany ze względu na zmieniające się warunki społeczno – gospodarcze, zmianę osób pełniących funkcje itp.

Zespół będzie spotykał się nie rzadziej niż raz do roku, aby podsumować miniony rok wdrażania i zaplanować kolejny.

5.2 Monitoring

Monitoring koncepcji to sukcesywne gromadzenie danych dotyczących realizacji inicjatyw w ramach koncepcji. Dane te dotyczą między innymi analizy rezultatów. Do ich rejestrowania zespół roboczy może stworzyć listę wskaźników rezultatów i zapisywać narastająco poziom ich osiągnięcia. Zespół może także wskazać inne dane, które będą monitorowane jak np. rozpoznawalność koncepcji, poziom zadowolenia mieszkańców i inne dane, które mogą być pozyskiwane bezpośrednio od mieszkańców.

Analizowane elementy to np. liczba wydarzeń, liczba uczestników, liczba zrealizowanych projektów, liczba nowych lub zmodernizowanych obiektów infrastrukturalnych itp.

Monitoring będzie prowadzony w przygotowanym do tego pliku tekstowym lub arkuszu kalkulacyjnym. Jego uzupełnianie będzie dokonywane przynajmniej raz do roku w czasie spotkania zespołu roboczego opisanego w poprzednim rozdziale.

Koncepcja inteligentnej wsi dla miejscowości Jedlińsk

Monitoring może być także wykonywany za pomocą ankiet dla mieszkańców lub innych narzędzi partycypacyjnych.

W wyniku przeprowadzonego monitoringu, zespół roboczy będzie podejmował decyzje co do ewentualnej korekty i aktualizacji zapisów dokumentu. To ważny element całego procesu wdrażania, ponieważ jedną z cech społeczności SMART jest umiejętność ciągłej adaptacji i dostosowywania się do zmieniających się warunków zewnętrznych. Zmiana zapisów, założonych celów i projektów to element wpisany w charakterystykę Koncepcji Inteligentnej Wsi.

Aktualizacja będzie realizowana na spotkaniu zespołu roboczego, a zatwierdzenie skorygowanego dokumentu będzie mogło odbywać się w formie zdalnej pracy nad dokumentem umieszczonym w chmurze.

6 PLAN WŁĄCZENIA SPOŁECZNOŚCI W REALIZACJĘ KONCEPCJI, Z UWZGLĘDNIENIEM ROLI SOŁTYSA LUB RADY SOŁECKIEJ W TYM PROCESIE

6.1 Zaangażowanie mieszkańców w rozwój koncepcji

Wzrost zaangażowania mieszkańców w rozwój strategii został zaplanowany w ramach działania 1.1.1. niniejszej koncepcji i stanowi on jej integralną część.

Aktywizacja będzie realizowana poprzez organizację cyklicznych wydarzeń dla mieszkańców takich jak rajdy, konkursy, wycieczki. Ważnym elementem pobudzania mieszkańców będzie ich angażowanie w realizację projektów poprzez zachęcanie do włączania się w planowanie działań.

W czasie wdrażania koncepcji, ważne jest, aby uniknąć sytuacji, w których mieszkańcy są tylko odbiorcami wydarzeń. W takim przypadku organizacje pozarządowe lub inne instytucje często pełnią rolę „kelnera” społeczności lokalnych. Uczestnicy przychodzą na gotowe wydarzenie, korzystają z przygotowanej oferty i nie są zaangażowani w jego zaplanowanie czy organizację. Długotrwałe realizowanie działań społecznych w ten sposób powoduje dość szybko utrwalenie się postawy roszczeniowej wśród odbiorców. Stając się jedynie konsumentami oferty, tracą poczucie związku z tym, co dzieje się w ich miejscowości. Zmniejsza się także poczucie sprawstwa i przywiązania do lokalnego środowiska. Z drugiej strony, u działaczy realizowanie działań w taki sposób prowadzi do zmęczenia i rozczarowania postawą mieszkańców. Zdarza się także, że zaplanowane projekty nie wpisują się w trafny sposób w realne potrzeby odbiorców. Niska frekwencja, małe zaangażowanie odbiorców i poczucie przeciążenia u lokalnych liderów to sygnały wskazujące na postępowanie procesu.

Dlatego też w ramach niniejszej koncepcji zaplanowano działania włączające mieszkańców w realizowanie działań jeszcze na etapie ich planowania. Mieszkańcy będą nie tylko informowani o planowanych inicjatywach i zapraszani na wydarzenia, ale będą mieli możliwość wyrażenia opinii i uczestnictwa np. w planowaniu rozwoju infrastruktury.

Jednymi z działań, których celem jest zwiększenie zaangażowania mieszkańców w rozwój koncepcji są cykliczne spotkania zespołu roboczego, w którego skład wejdą interesariusze koncepcji. Te spotkania to okazja nie tylko do omówienia procesu wdrażania, ale także ustalenia wspólnych działań.

6.2 Kluczowe kanały komunikacji i podnoszenia świadomości wśród obywateli

Aby dotrzeć z informacją o realizowanych projektach do jak największej liczby odbiorców zaplanowano wykorzystanie różnorodnych kanałów komunikacji. Będą to zarówno tradycyjne jak i nowoczesne sposoby tak, aby dotrzeć do wszystkich grup wiekowych.

Informacje będą przekazywane w formie plakatów umieszczanych na tablicach informacyjnych oraz w instytucjach. W gazecie gminnej – Panoramie Gminy Jedlińsk będą ukazywały się artykuły informujące o minionych wydarzeniach i projektach oraz plakaty zapraszające na przyszłe imprezy. Przynajmniej raz w roku sprawozdanie z realizacji koncepcji będzie także przekazywane mieszkańcom w czasie zebrania wiejskiego. Do tego zadania będzie zaangażowana Sołtys wsi oraz członkowie Rady Sołectkiej. Nie bez znaczenia będzie także kanał komunikacji bezpośredniej – rozmowy z mieszkańcami. Na terenach wiejskich często jest to bardzo skuteczny sposób przekazywania informacji. Zaproszenia ustne często są trafnym i efektywnym sposobem na angażowanie mieszkańców.

Poza tymi tradycyjnymi formami przekazywania wiadomości, wykorzystywane będą także nowoczesne formy takie jak strony internetowe oraz profile społecznościowe. Będą to między innymi strona www Gminy Jedlińsk oraz profile społecznościowe takich organizacji jak Urząd Gminy Jedlińsk, Gminne Centrum Kultury i Kultury Fizycznej w Jedlińsku, Lokalna Grupa Działania „Razem dla Radomki oraz Stowarzyszenie Społeczno – Kulturalnego „Rak”. Do udostępniania informacji będą także wykorzystywane kanały mniej formalne, jak Grupa Miłośników Jedlińska, profil sołectwa na facebooku.

Informacje będą także udostępniane w tradycyjny, uznany lokalnie sposób, a więc poprzez ogłoszenia parafialne. Wykorzystana zostanie również dawna metoda tzw. krótkich sąsiedzkich

6.3 Planowane działania mające na celu zmobilizowanie zainteresowanych stron

Działania mające na celu zmobilizowanie zainteresowanych stron zostały ujęte w 1 celu szczegółowym koncepcji i opisane w powyższych rozdziałach.

W przypadku niskiego zainteresowania i niewielkiego zaangażowania podmiotów w realizację koncepcji zostaną podjęte kroki w kierunku aktualizacji jej założeń.

Kluczowym elementem będzie tu wypracowanie strategii angażowania mieszkańców poprzez trafne rozpoznanie ich potrzeb.